

© OpenStreetMap (and) contributors. CC-BY-SA

**Légende**





- Limites communales
- Limites provinciales
- Région wallonne

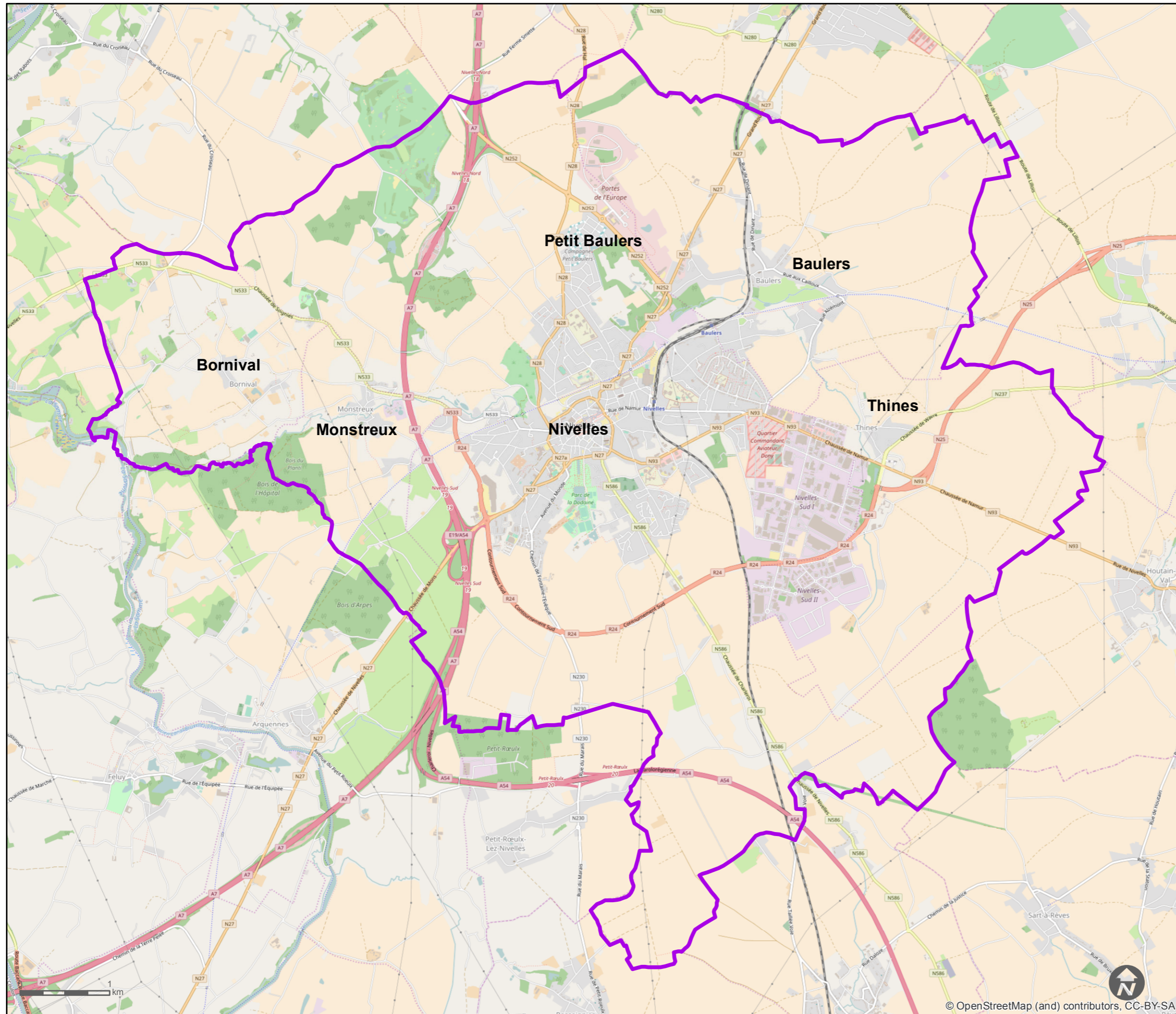

1

## Localisation géographique de la Ville de Nivelles en Wallonie


### Actualisation PCM de Nivelles

Imputation	Issuer	Number	RV
P.010563	EEH470	1	1
Date: 24/03/2017		Belge Lambert 1972	



**Légende**

 Limites communales

**2**

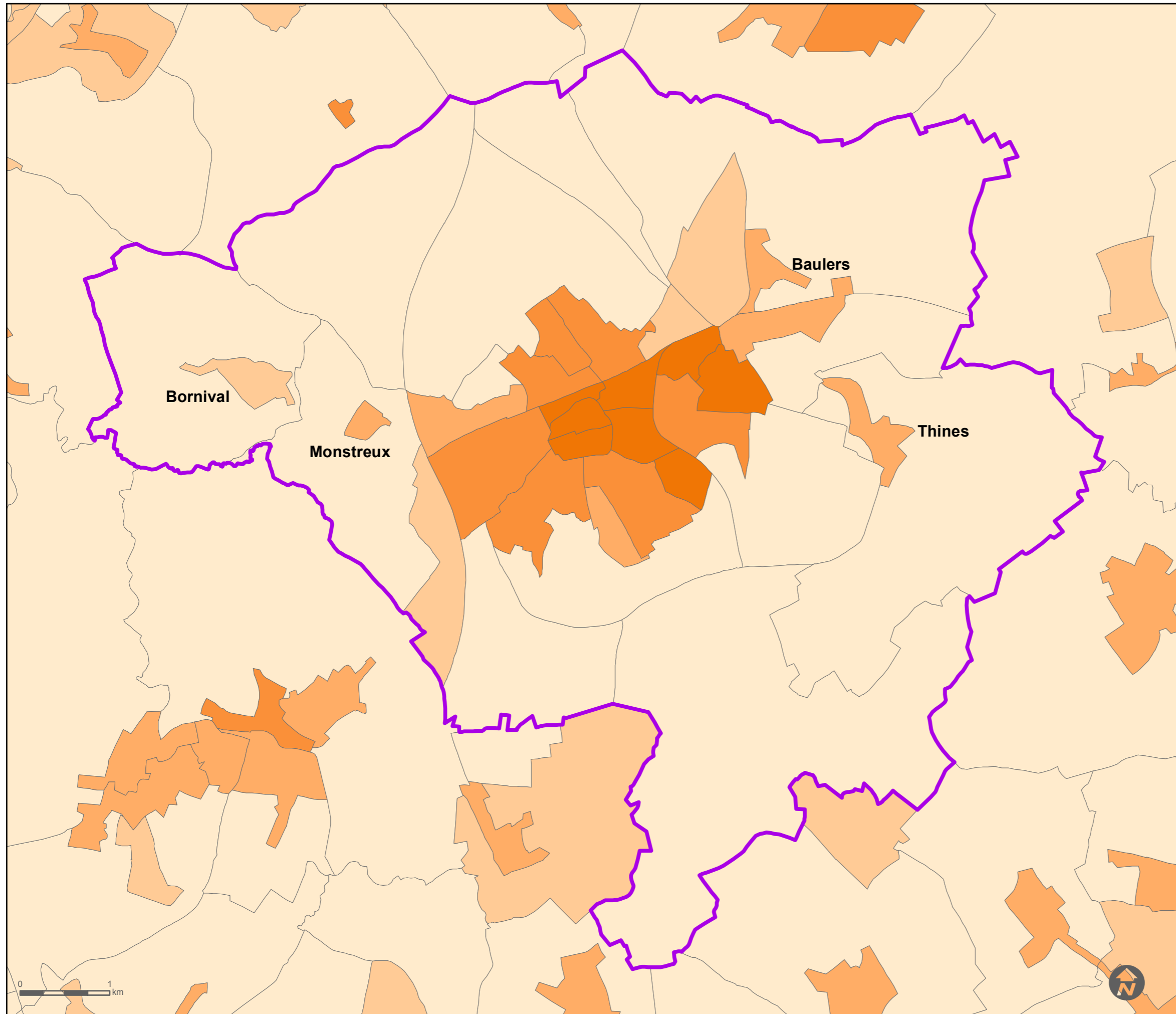
**Actualisation du PCM de Nivelles**

**Ville de Nivelles**



Imputation	Issuer	Number	RV
P.010563	EEH470	1	1
Date: 24/03/2017		Belge Lambert 1972	

© OpenStreetMap (and) contributors, CC-BY-SA



**Legende**

Limites communales

**Densité de population**

**(hab/km<sup>2</sup>)**

0 - 100

101 - 500

501 - 1.500

1.501 - 3.000

> 3.000 (max 7.800)

**3**

Source : Statbel Census 2011

**Actualisation du PCM  
de Nivelles**

**Densité de population  
(hab/km<sup>2</sup>)**

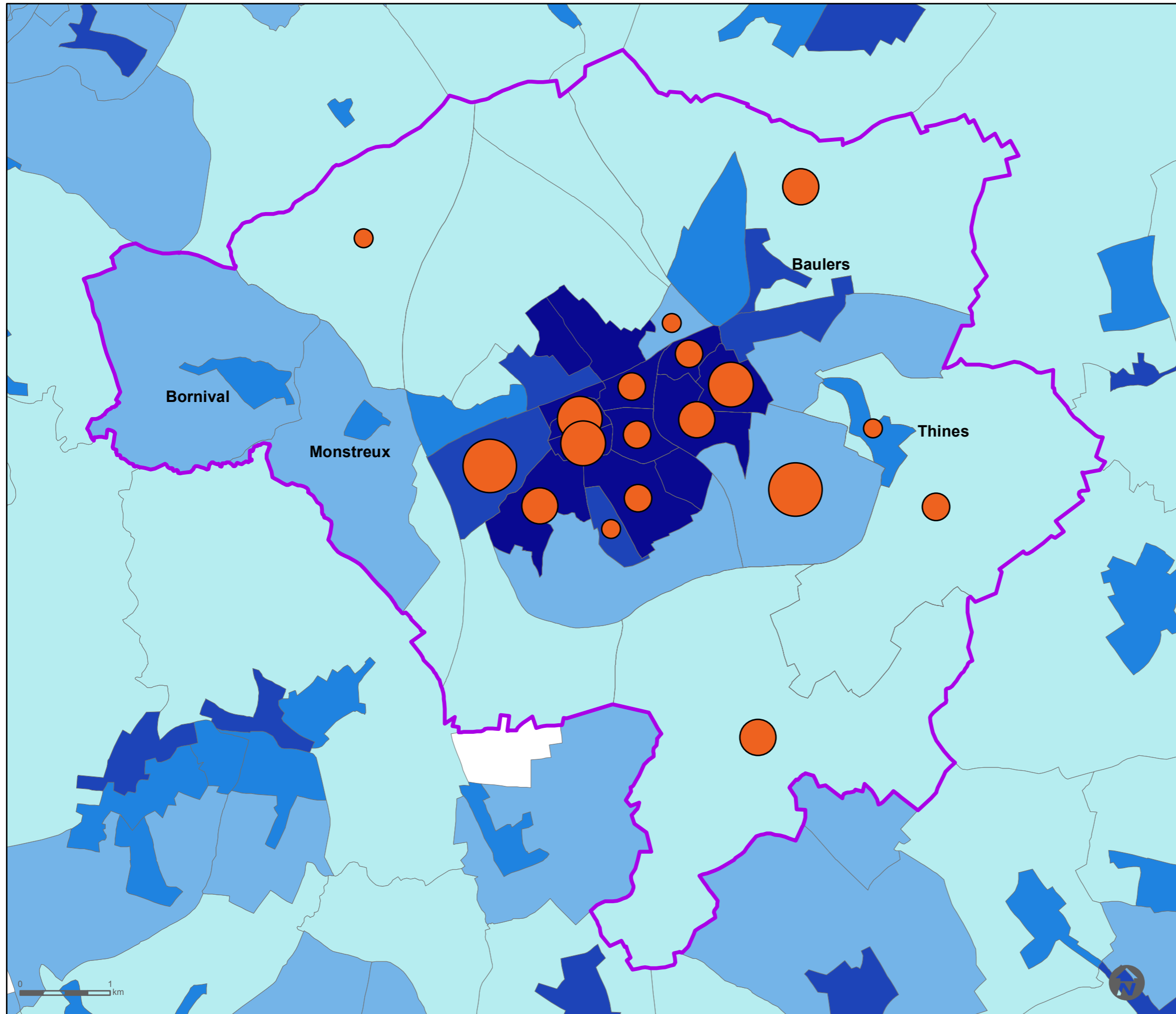


map document: 3 Densite\_population\_Statat\_2011

Imputation	Issuer	Number	RV
P.010563	EEH470	1	1

Date: 24/03/2017

Belge Lambert 1972



**Légende**

□ Limites communales

**Nombre d'emplois (destination)**

- 30 - 50
- 51 - 150
- 151 - 300
- 301 - 500
- 501 - 1000

Source :  
SPF 2014 - enquête auprès des entreprises de plus de 100 employés

**Densité de population active (origine) (hab/km²)**

- 0 - 20
- 21 - 100
- 101 - 500
- 501 - 1000
- > 1000

Source :  
Statbel Census 2011 - lieu de résidence

4

Actualisation du PCM  
de Nivelles

Densité de population active  
Emploi au lieu de travail

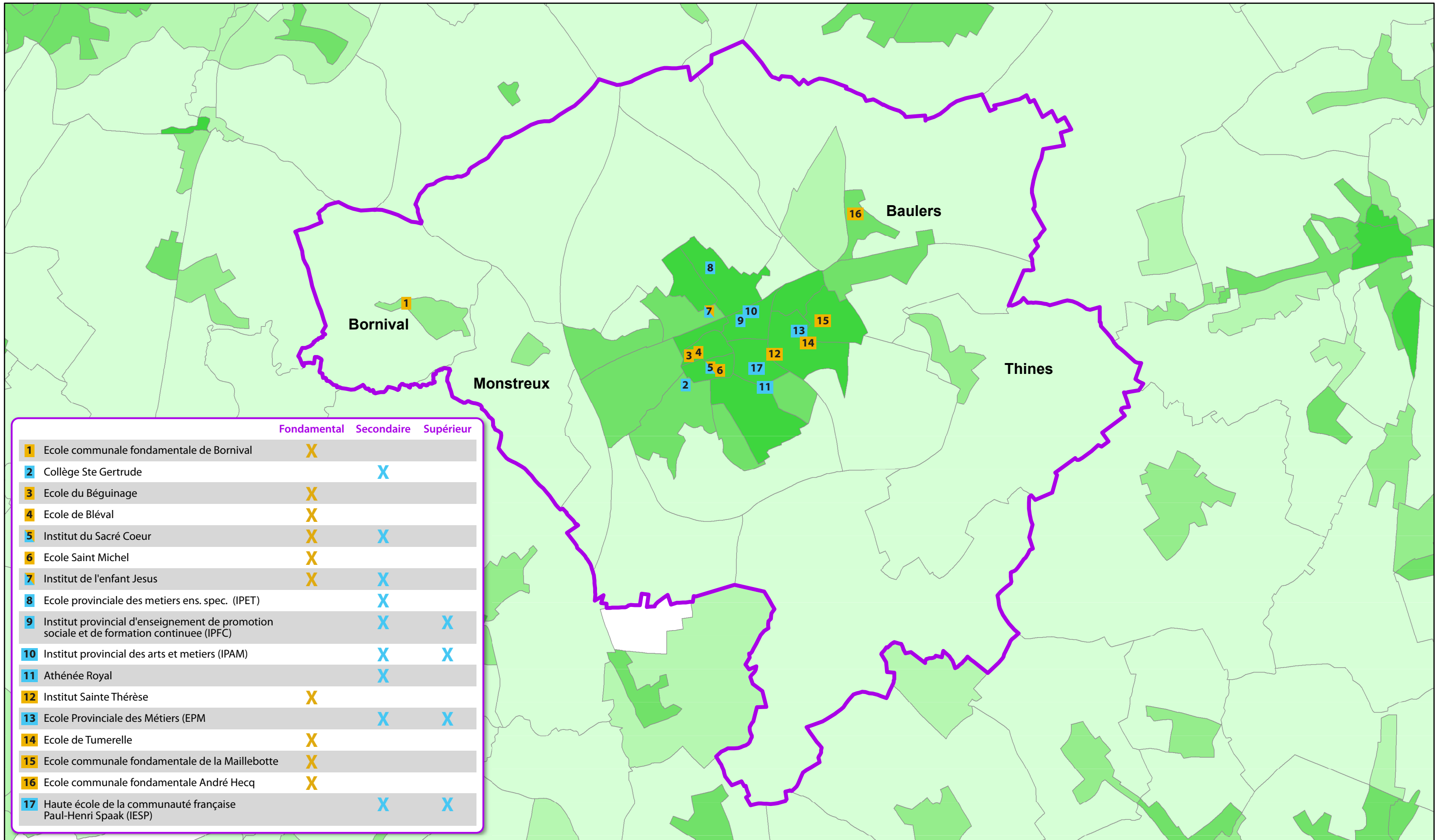




Imputation	Issuer	Number	RV
P.010563	EEH470	1	1

Date: 24/03/2017 Belge Lambert 1972

map document: 4 Densite\_emploi\_Sstat\_2011



**Légende**

**Population scolaire selon le lieu de résidence (habitants/km<sup>2</sup>)**

- 0 - 10
- 11 - 50
- 51 - 100
- 101 - 200
- > 201

Sources : statbel Census 2011



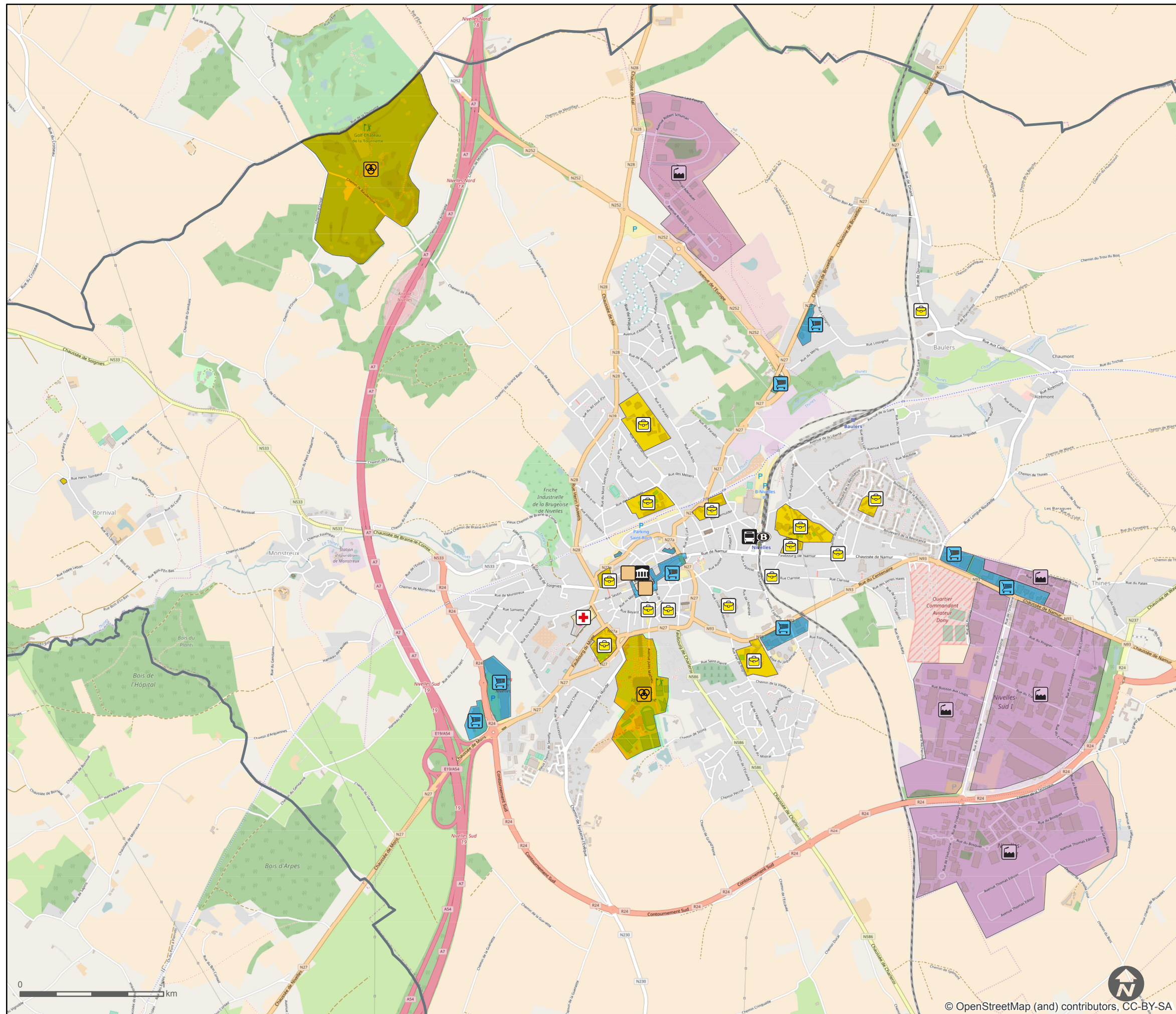
**5**

**Densité de population suivant un enseignement**

**Actualisation PCM de Nivelles**



Imputation	Issuer	Number	RV
P.010563	EEH470	5	0
Date: 10/03/2017		Belge Lambert 1972	



**Légende**

-  Gare Nivelles
-  Gare des bus
-  Centre commercial
-  Ecole
-  Zone d'activité économique
-  Hôpital
-  Hôtel de ville
-  Pôle touristique et/ou culturel
-  Centre sportif

**6**

**Actualisation du PCM de Nivelles**

**Pôles générateurs**

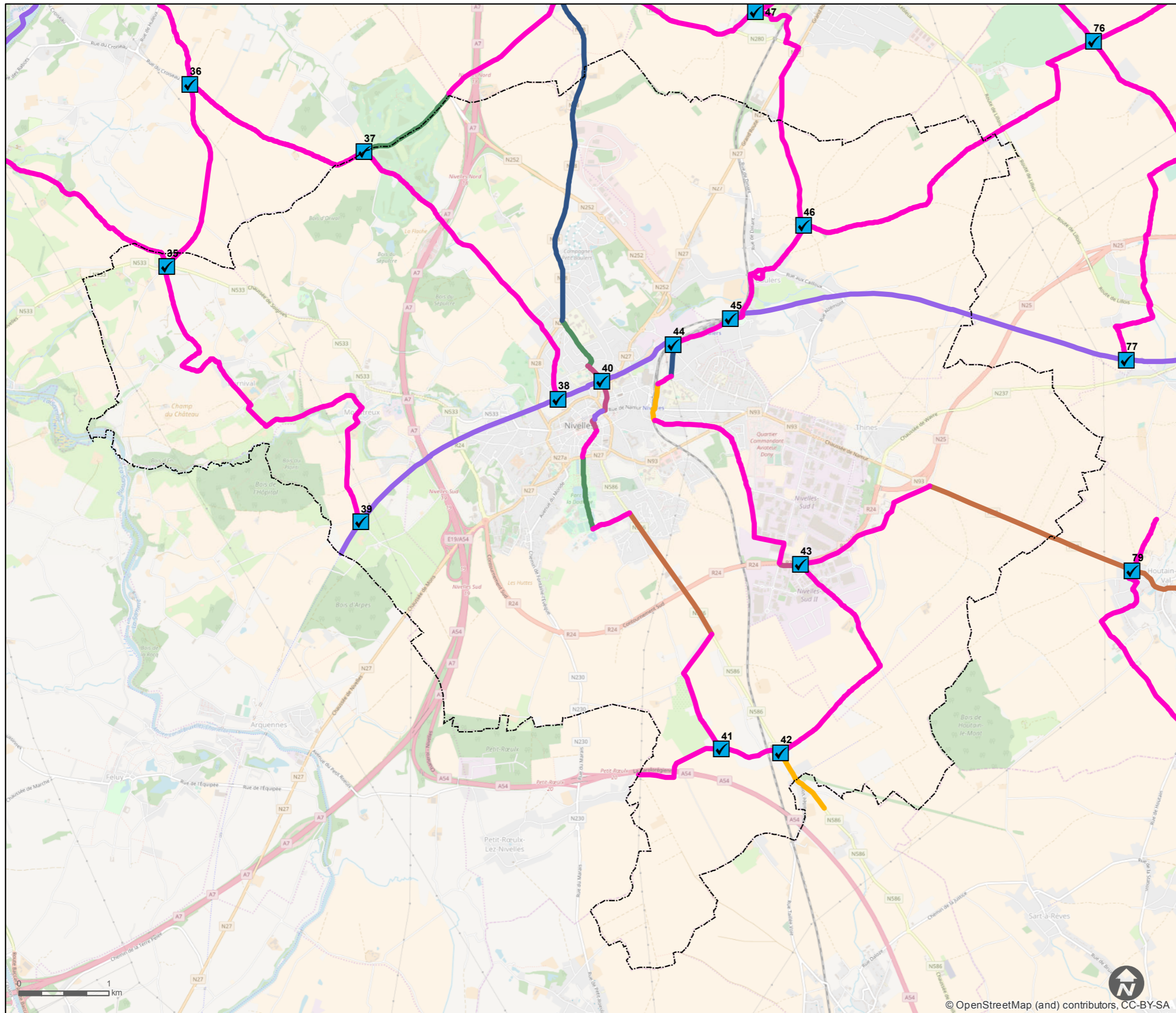





Imputation	Issuer	Number	RV
P.010563	IAF140	6	0
Date: 14/03/2017		Belge Lambert 1972	

map document: Poles\_generateurs

© OpenStreetMap (and) contributors, CC-BY-SA



### Légende

▭ Limites communales

☑ Points noeuds

### Type de cheminement

— RAVEL

— Voie cyclable bidirectionnelle séparée

— Voie cyclable unidirectionnelle séparée

— Aménagement cyclable séparée

— SUL

— Piste cyclable marquée

— Trafic mixte sans marquage

— Trafic mixte sans aménagement

7

Source : SHP Province du BW

## Actualisation du PCM de Nivelles

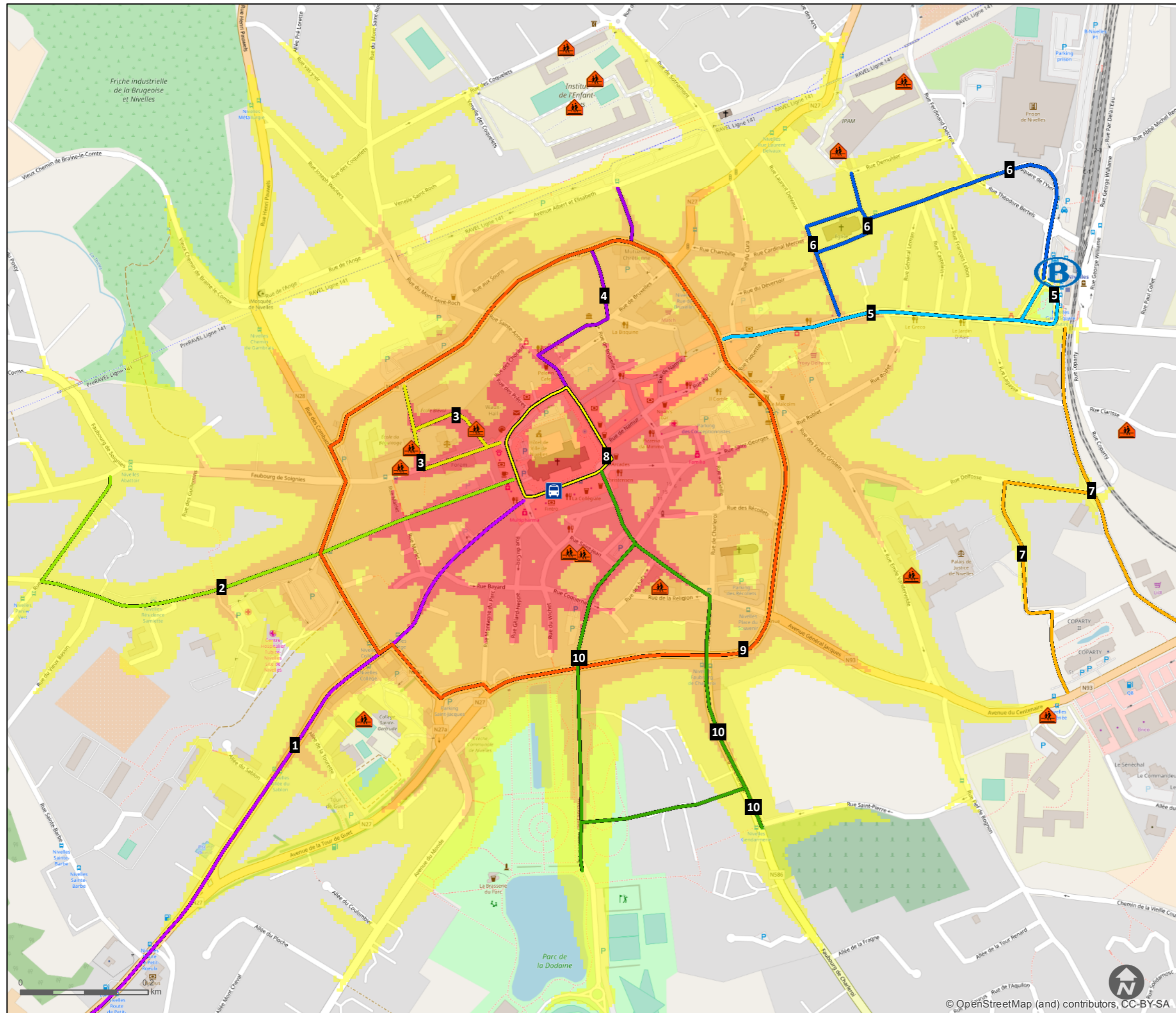
### Réseau cyclable structurant



Imputation	Issuer	Number	RV
P.010563	EEH470	7	2
Date: 16/05/2018	Belge Lambert 1972		

map document: 7 Réseau\_cyclable\_structurant

© OpenStreetMap (and) contributors, CC-BY-SA



**Légende**

- Gare des bus Nivelles Place
- Gare Nivelles

- Etablissements scolaires
- Limites communales

**Temps (minutes)**

- 0 - 5
- 5 - 10
- 10 - 15

**Itinéraire structurant piéton**

- 1 Shopping Center
- 2 Santé
- 3 Ecoles fondamentales Enfants Jésus
- 4 Saint Roch
- 5 Gare
- 6 IPFC
- 7 Zoning et Athénée
- 8 Collégiale
- 9 Ceinture
- 10 Espaces verts

**8**

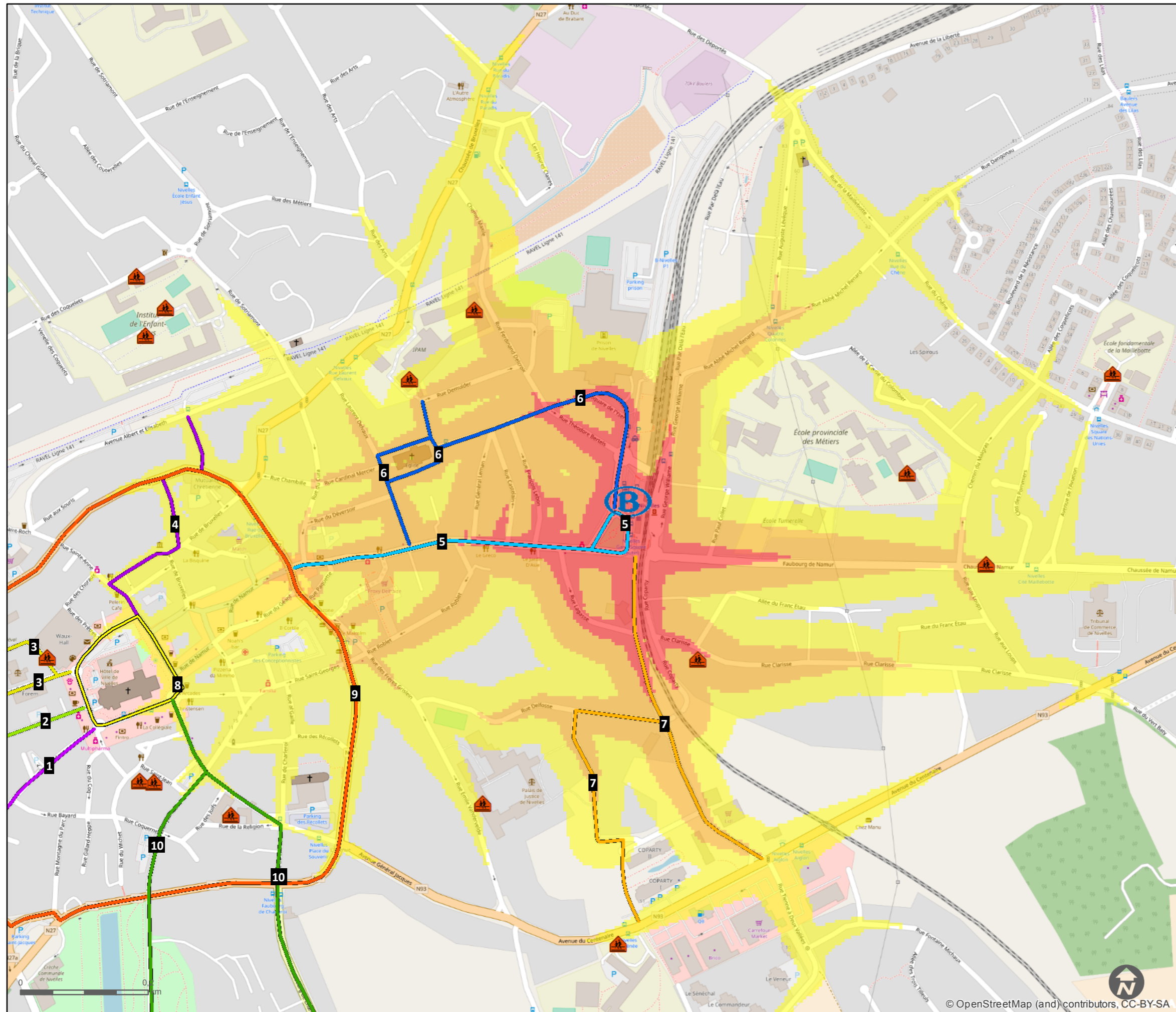
Source : Tractebel  
Resolution pixel : 5x5  
Vitesse de marche : 4km/h

**Actualisation du PCM de Nivelles**

**Accessibilité piétonne depuis le centre de Nivelles**



Imputation	Issuer	Number	RV
P.010563	EEH470	8	2
Date: 18/06/2018		Belge Lambert 1972	



### Légende



Etablissements scolaires

Limites communales

### Temps (minutes)

0 - 5

5 - 10

10 - 15

### Itinéraire structurant piéton

- 1 Shopping Center
- 2 Santé
- 3 Ecoles fondamentales Enfants Jésus
- 4 Saint Roch
- 5 Gare
- 6 IPFC
- 7 Zoning et Athénée
- 8 Collégiale
- 9 Ceinture
- 10 Espaces verts

9

Source : Tractebel  
Resolution pixel : 5x5  
Vitesse de marche : 4km/h

## Actualisation du PCM de Nivelles

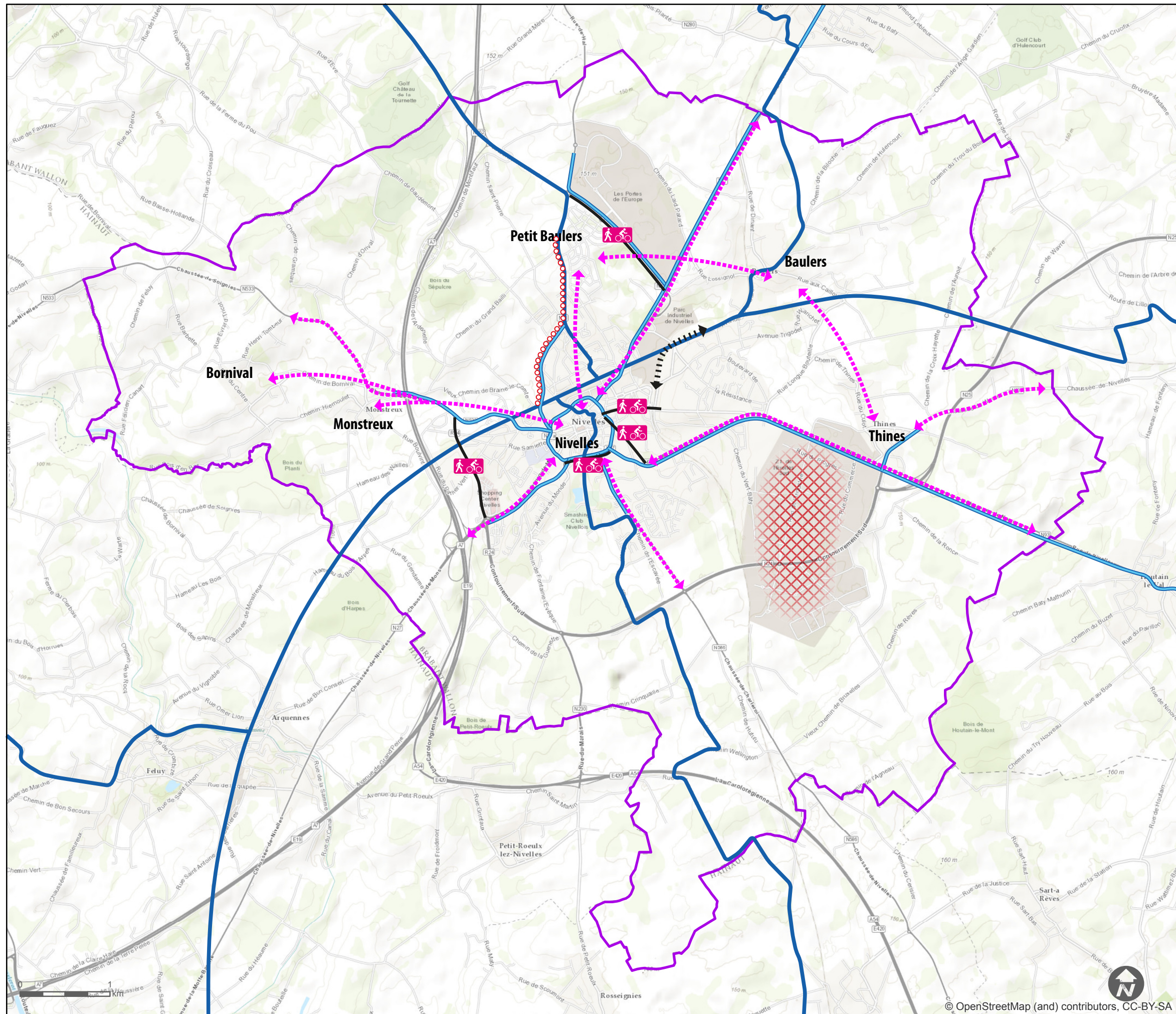
### Accessibilité piétonne depuis la gare de Nivelles



Imputation	Issuer	Number	RV
P.010563	EEH470	9	2
Date: 18/06/2018	Belge Lambert 1972		

map document: 9 Accessibilite\_Pietonne\_gare

© OpenStreetMap (and) contributors, CC-BY-SA



- Légende**
- Limites communales
  - 🚲 Absence d'aménagements spécifiques pour les modes actifs
  - ↔ Manque de liaison modes actifs entre village et centre-ville
  - ⊠ Manque de liaison cyclable et piétonne au sein du zoning Sud
  - Absence d'aménagements sécurisés (marquage au sol, difficulté de croisement)
  - ⇄ Manque de liaison sécurisée entre la gare et l'ancienne gare de Baulers
- Schema Directeur Cyclable pour la Wallonie**
- Liaisons entre pôles
  - Voiries régionales complémentaires à haut potentiel cyclable

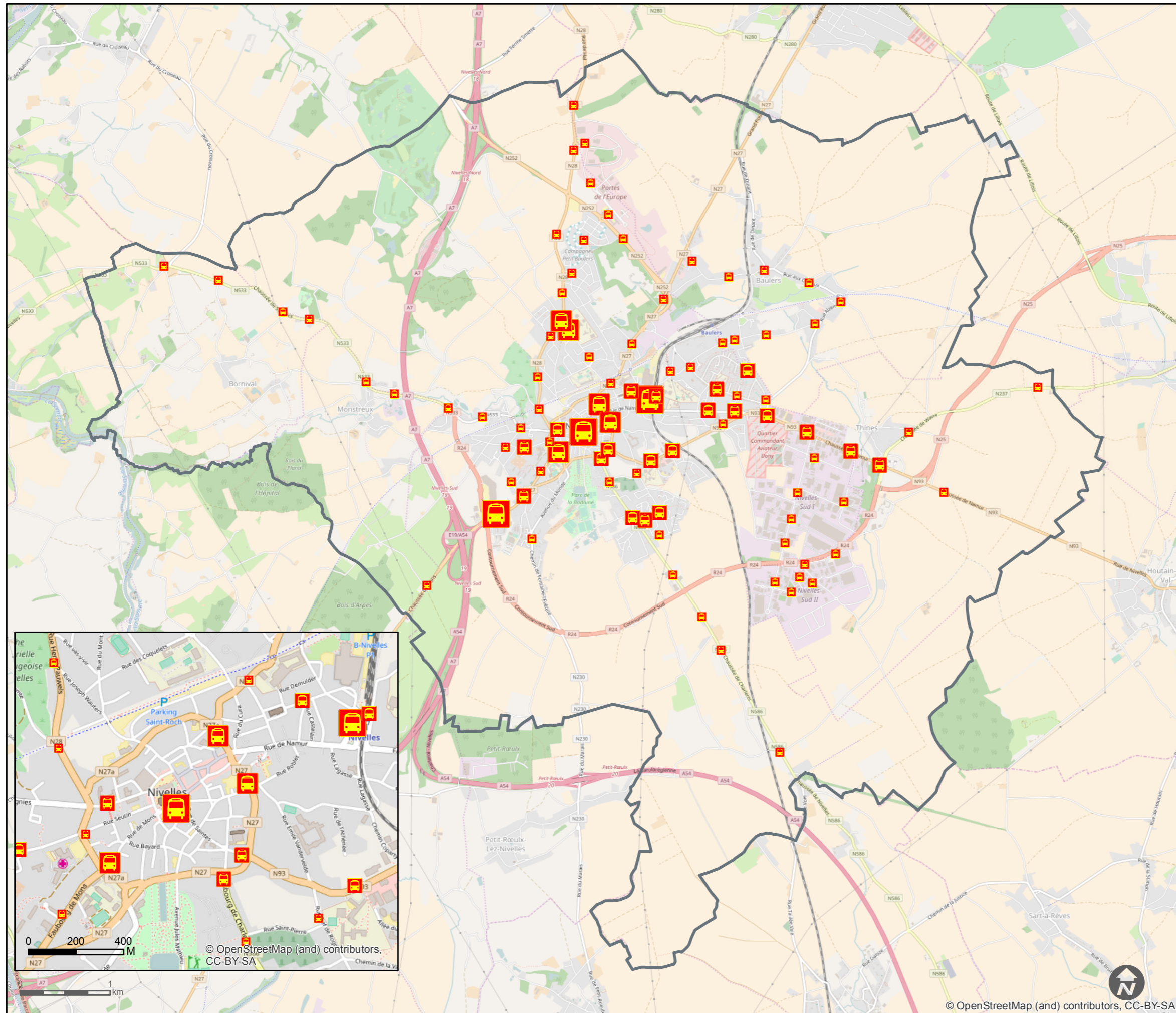
10

Actualisation du PCM de Nivelles

Dysfonctionnements modes actifs



Imputation	Issuer	Number	RV
P.010563	IAF140	10	0
Date: 16/03/2017		Belge Lambert 1972	



### Légende

▭ Limites communales

### Montées de voyageurs (par semaine)

- 1 - 100
- 101 - 500
- 501 - 1000
- > 1001

Les arrêts principaux :  
(Montées par semaine)

NIVELLES Gare : 8589  
 NIVELLES Grand Place : 4649  
 NIVELLES Shopping : 1369  
 NIVELLES Rue de Bruxelles : 928  
 NIVELLES Collège : 914

Total des montées aux arrêts dans  
 la commune de Nivelles : ~27.000

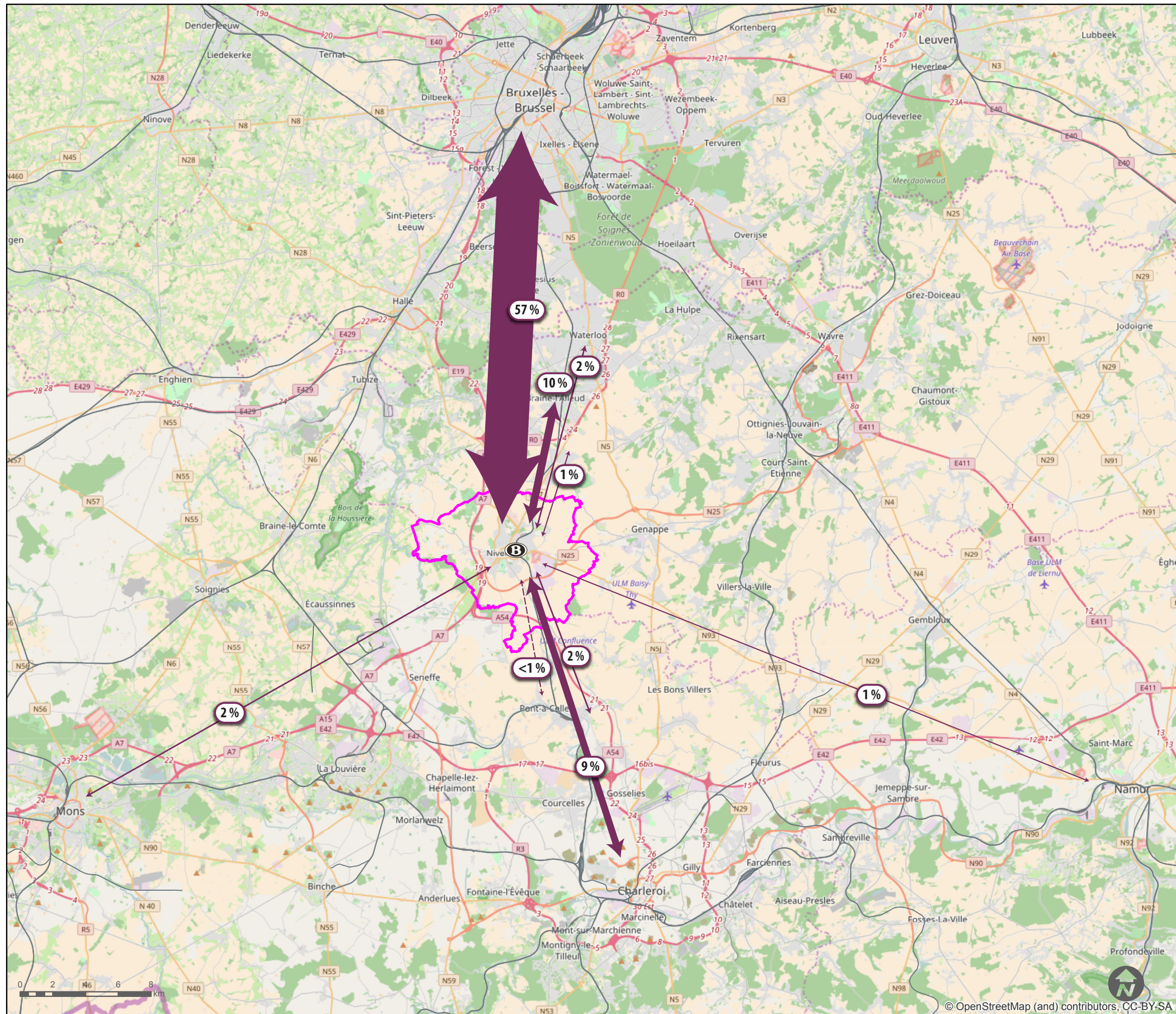
**11** Source : données TEC Brabant Wallon, semaine du 21 au 27/11/2016

## Actualisation du PCM de Nivelles

### Montées aux arrêts TEC



Imputation	Issuer	Number	RV
P.010563	EEH470	11	1
Date: 24/03/2017		Belge Lambert 1972	



**Legend**

Gare Nivelles

**12**

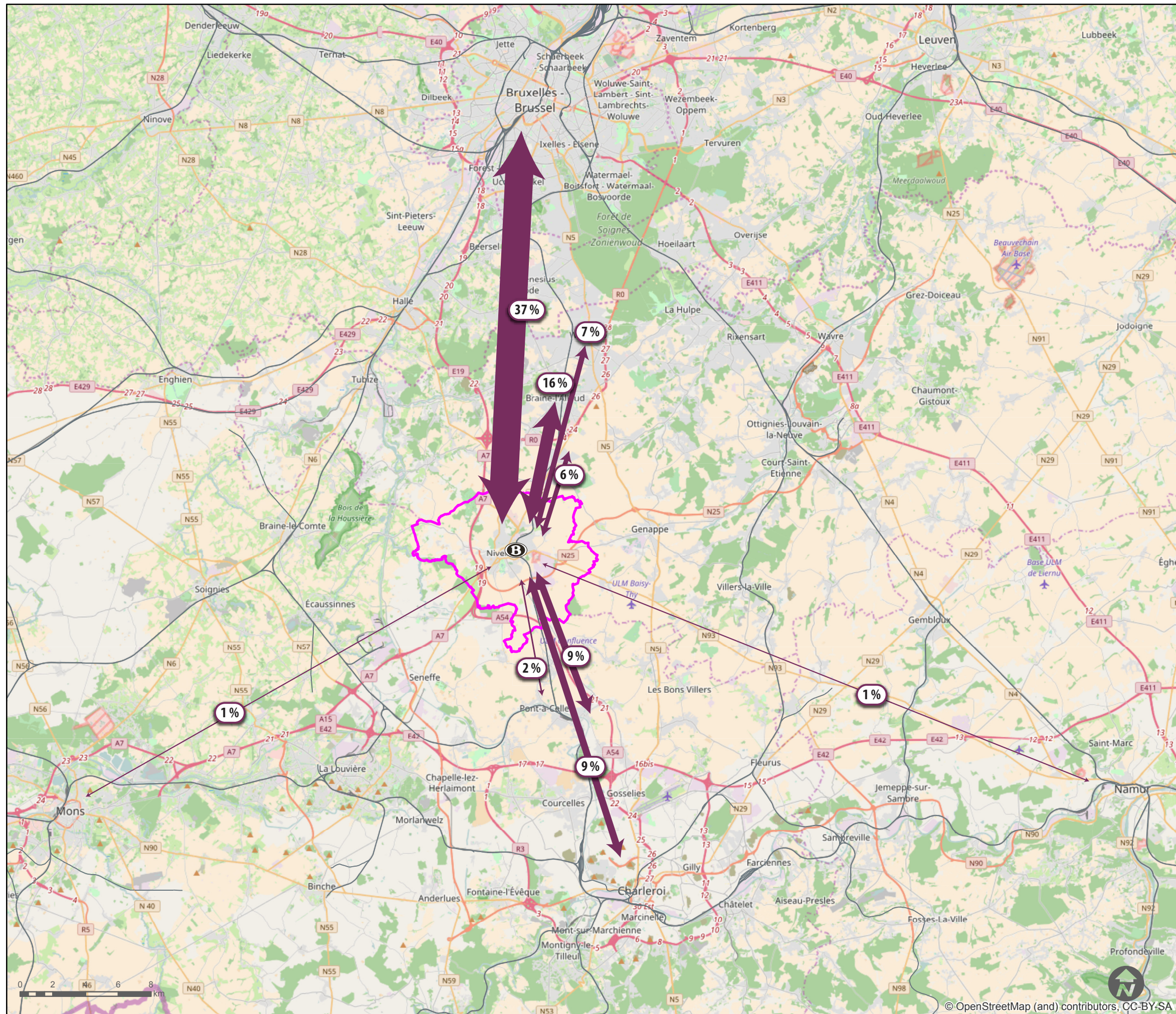
**Actualisation du PCM de Nivelles**

**Origines/destinations des usagers du train Billets**



Imputation	Issuer	Number	RV
P.010563	IAF140	12	0

Date: 14/03/2017 Belge Lambert 1972



**Legend**  
 (B) Gare Nivelles

**13**

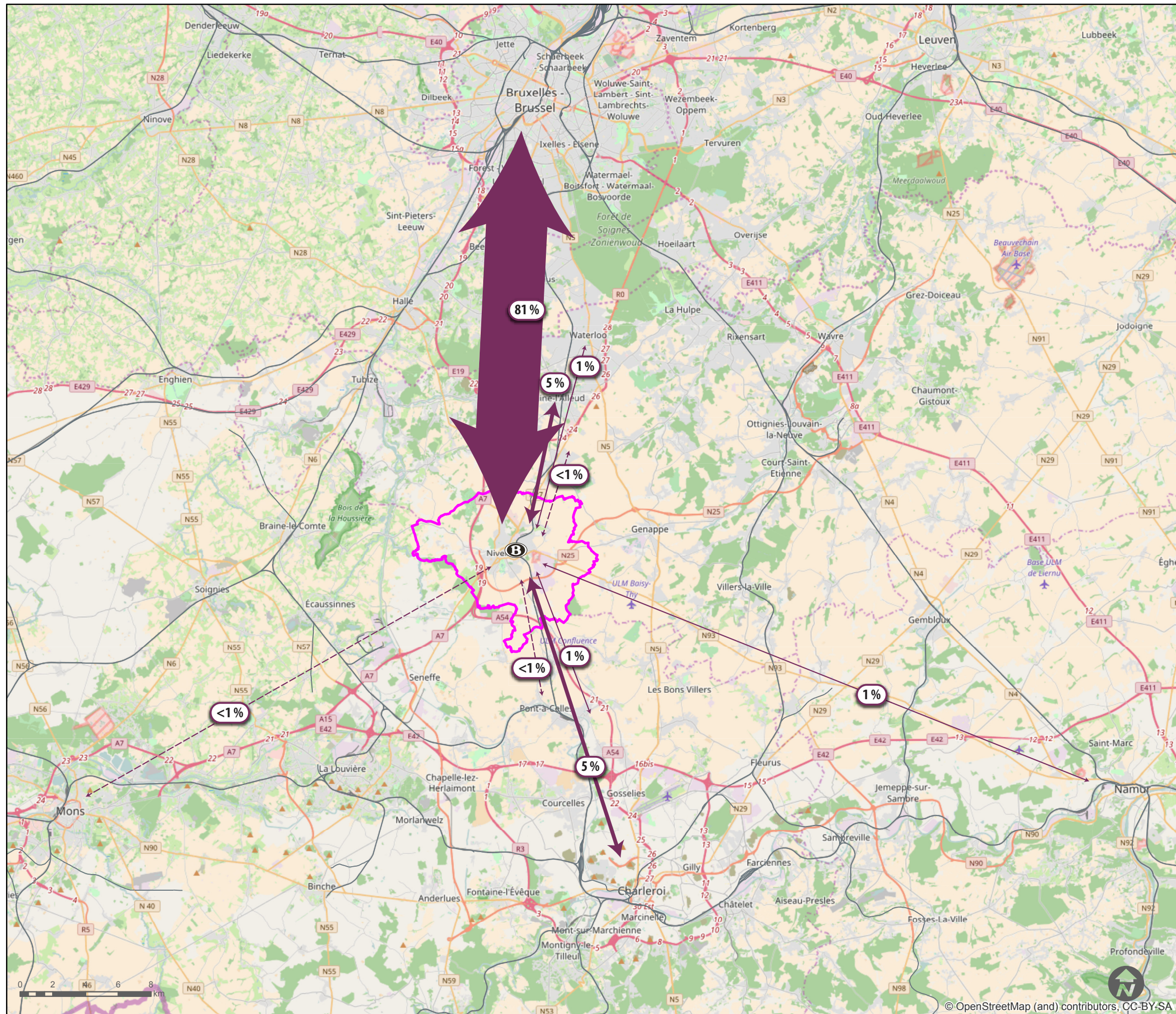
**Actualisation du PCM de Nivelles**

**Origines/destinations des usagers du train Domicile-école**



Imputation	Issuer	Number	RV
P.010563	IAF140	13	0

Date: 14/03/2017 Belge Lambert 1972



**Legend**

Gare Nivelles

**14**

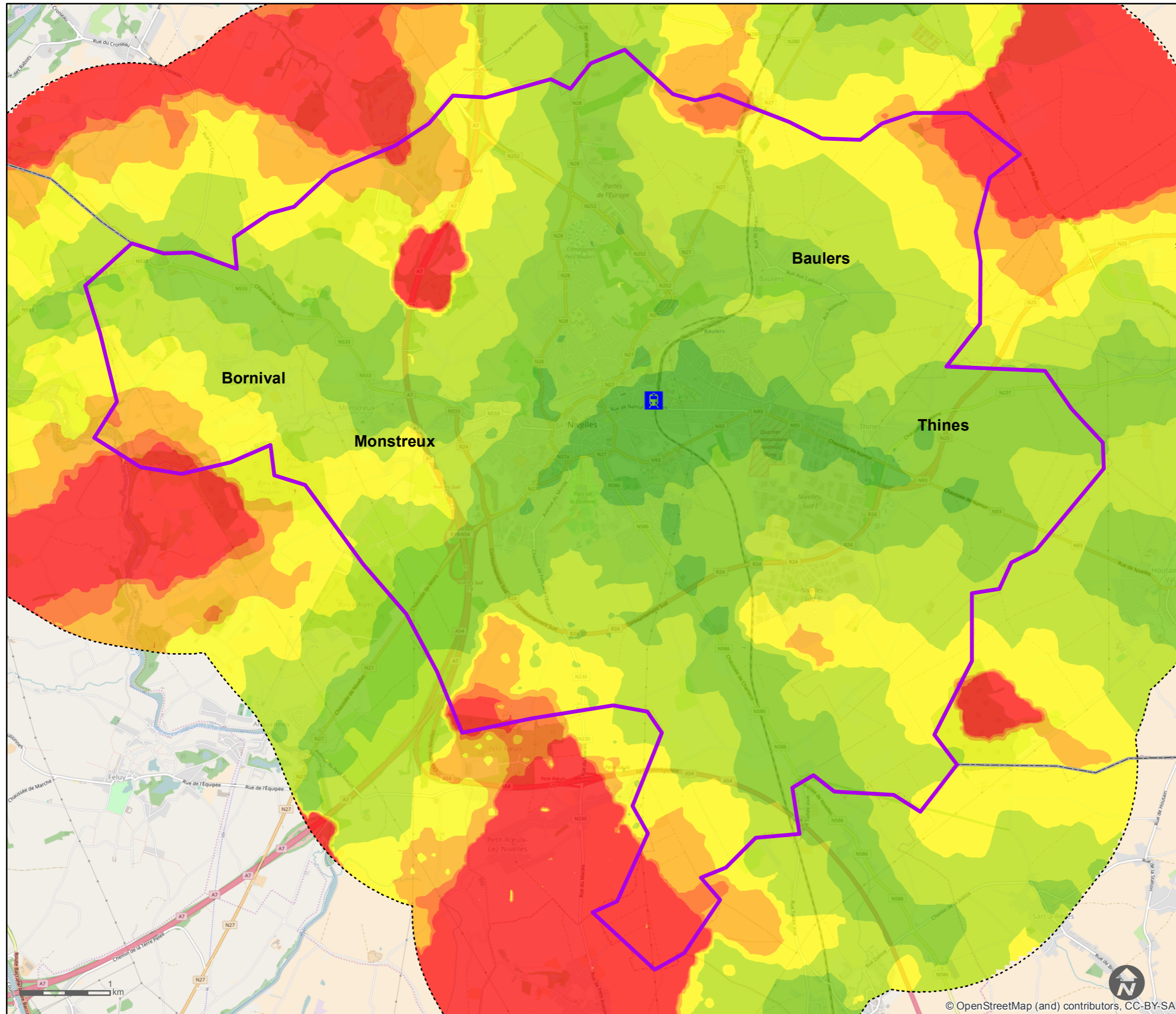
**Actualisation du PCM de Nivelles**

**Origines/destinations des usagers du train Domicile-travail**



Imputation	Issuer	Number	RV
P.010563	IAF140	14	0

Date: 14/03/2017 Belge Lambert 1972



- Légende**
- Gare Nivelles
  - Limites communales
  - Buffer de 2000m autour de la commune
  - Limite provinciale

- Isochrone à destination**
- Temps (minutes)**
- 0 - 10
  - 10 - 20
  - 20 - 30
  - 30 - 40
  - 40 - 50
  - 50 - 60
  - > 60

Titre : Isochrone à destination, arrivée à 7h15  
 Source : Tractebel Engineering, 2016  
 Modèle multimodale google  
 Software : Arcgis 10.1, Spatial Analyst  
 Resolution pixel : 50x50m  
 Long Interger - Natural Neighbor 50x50p

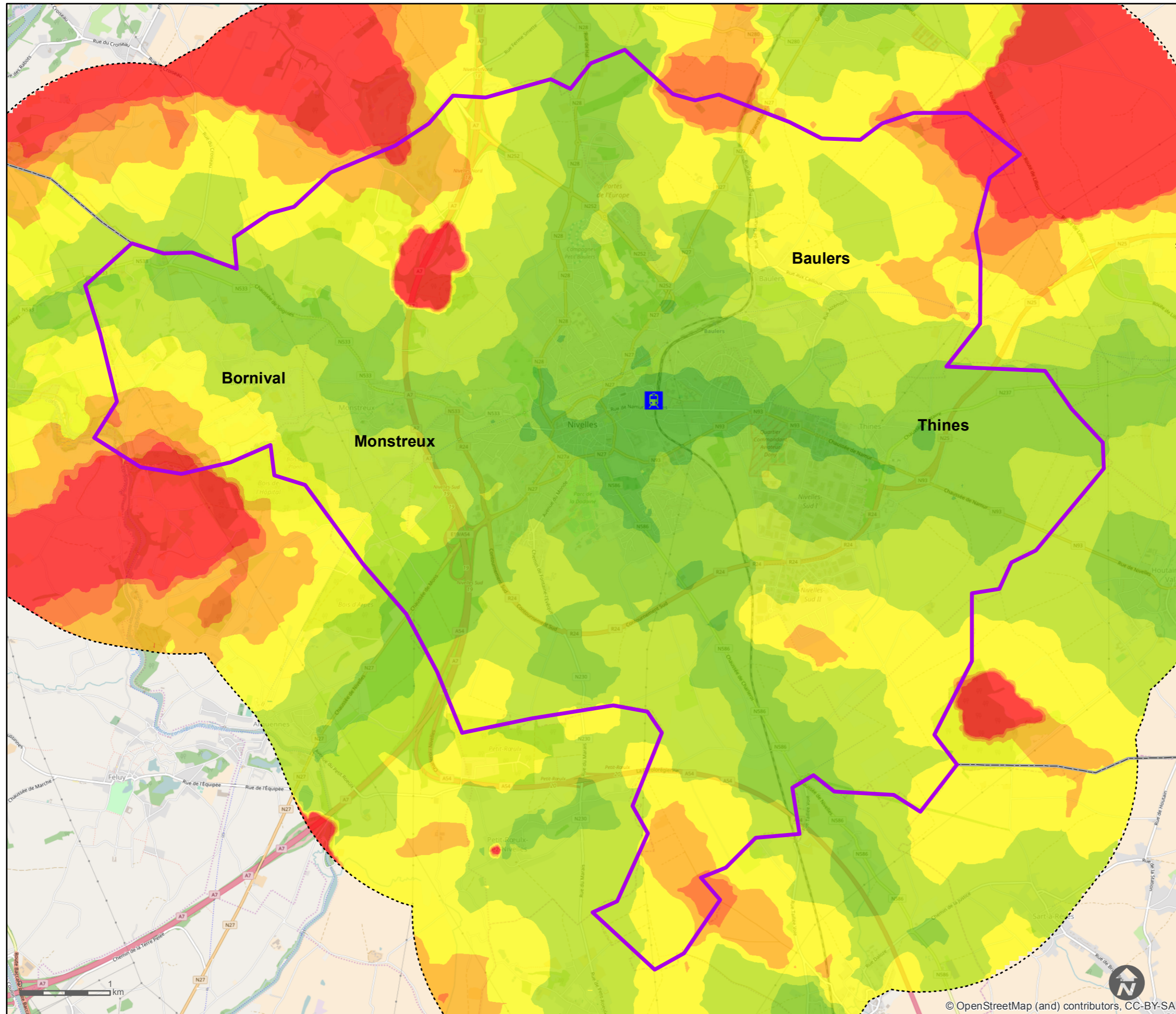
**15**

**Actualisation du PCM de Nivelles**

Temps de parcours à destination de la gare - arrivée à 7h15



Imputation	Issuer	Number	RV
P.010563	EEH470	15	1
Date: 24/03/2017	Belge Lambert 1972		



**Légende**

- Gare Nivelles
- Limites communales
- Buffer de 2000m autour de la commune
- Limite provinciale

**Isochrone à destination**

**Temps (minutes)**

- 0 - 10
- 10 - 20
- 20 - 30
- 30 - 40
- 40 - 50
- 50 - 60
- > 60

Titre : Isochrone à destination, arrivée à 7h45  
 Source : Tractebel Engineering, 2016  
 Modèle multimodale google  
 Software : Arcgis 10.1, Spatial Analyst  
 Resolution pixel : 50x50m  
 Long Interger - Natural Neighbor 50x50p

**16**

**Actualisation du PCM de Nivelles**

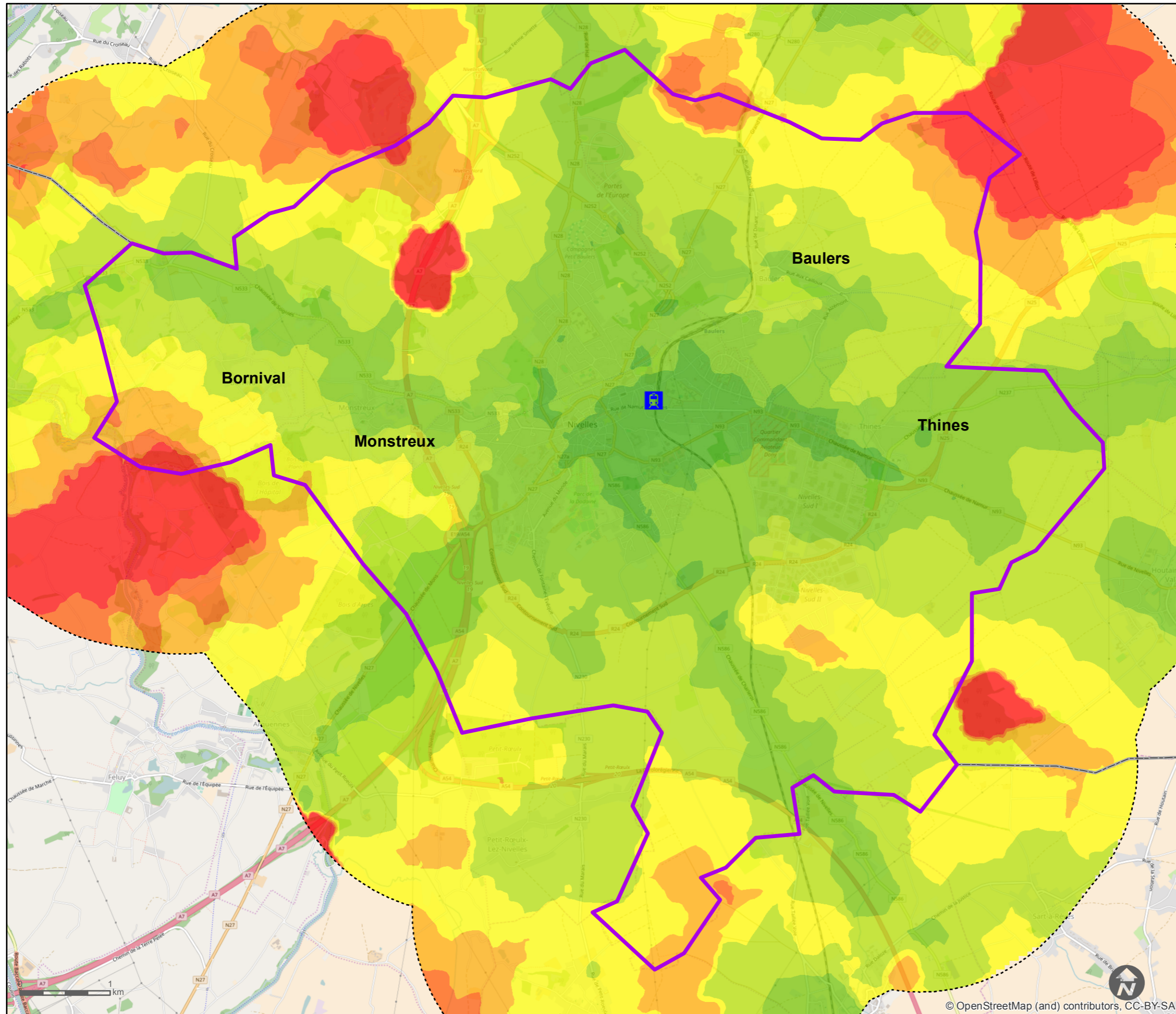
Temps de parcours à destination de la gare - arrivée à 7h45



Imputation	Issuer	Number	RV
P.010563	EEH470	16	1
Date: 24/03/2017	Belge Lambert 1972		

map document: 16\_Access\_Nivelles\_7h45\_v2

© OpenStreetMap (and) contributors, CC-BY-SA



**Légende**

- Gare Nivelles
- Limites communales
- Buffer de 2000m autour de la commune
- Limite provinciale

**Isochrone à destination**

**Temps (minutes)**

- 0 - 10
- 10 - 20
- 20 - 30
- 30 - 40
- 40 - 50
- 50 - 60
- > 60

Titre : Isochrone à destination, arrivée à 8h15  
 Source : Tractebel Engineering, 2017  
 Modèle multimodale google  
 Software : Arcgis 10.1, Spatial Analyst  
 Resolution pixel : 50x50m  
 Long Interger - Natural Neighbor 50x50p

**17**

**Actualisation du PCM de Nivelles**

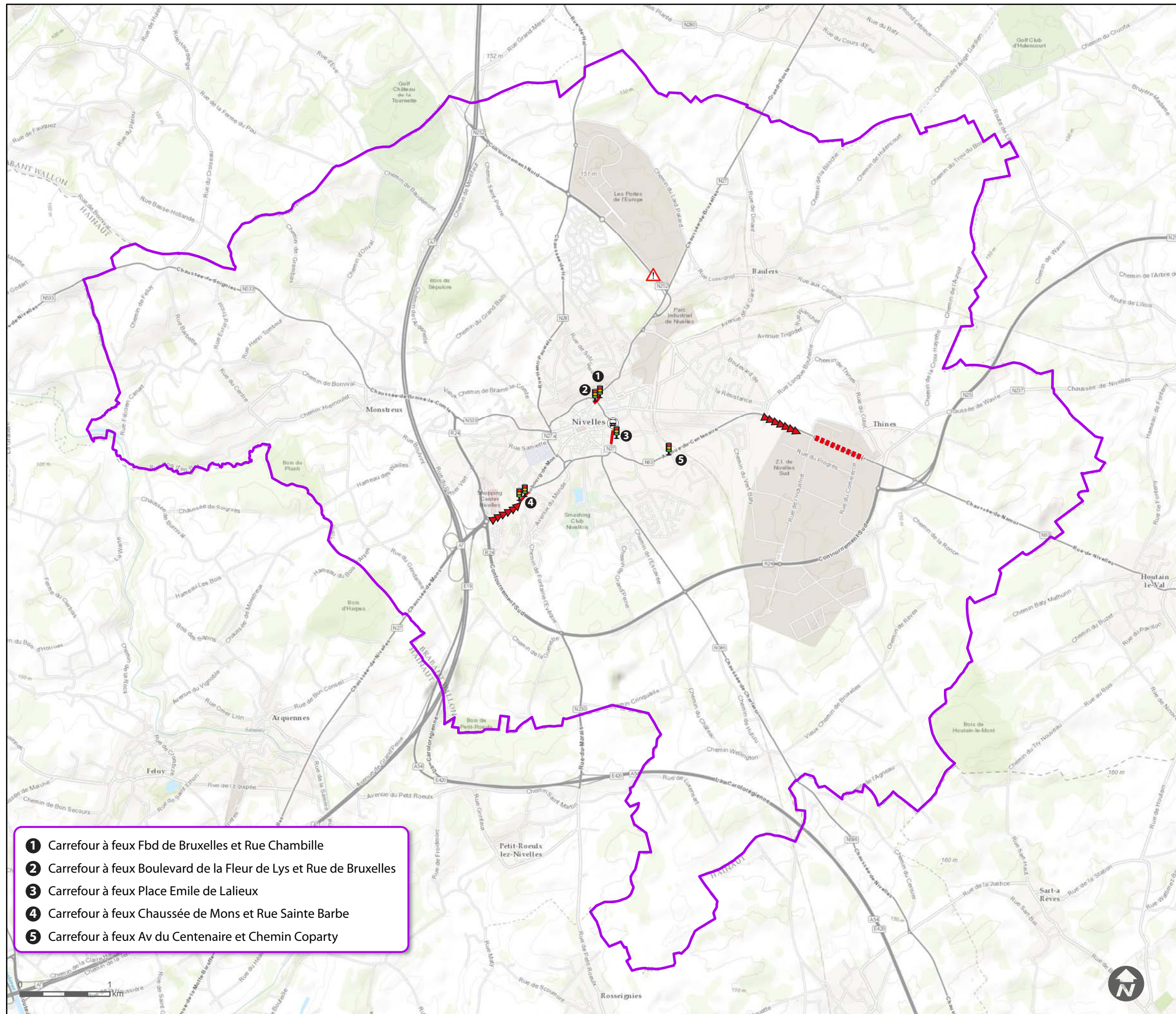
Temps de parcours à destination de la gare - arrivée à 8h15



Imputation	Issuer	Number	RV
P.010563	EEH470	17	1
Date: 24/03/2017	Belge Lambert 1972		

map document: 17\_Access\_Nivelles\_8h15\_v2

© OpenStreetMap (and) contributors, CC-BY-SA



- ❶ Carrefour à feux Fbd de Bruxelles et Rue Chambille
- ❷ Carrefour à feux Boulevard de la Fleur de Lys et Rue de Bruxelles
- ❸ Carrefour à feux Place Emile de Lalioux
- ❹ Carrefour à feux Chaussée de Mons et Rue Sainte Barbe
- ❺ Carrefour à feux Av du Centenaire et Chemin Coparty

- ### Légende
- Limites communales
  - Circulation des bus pénalisée par le phasage des feux tricolores
  - Circulation des bus pénalisée par les files à l'heure de pointe
  - Circulation difficile Chaussée de Namur sortie d'entreprise
  - Difficultés sortie dépôt TEC
  - Arrêts à encoches trop petits pour bus articulés

# 18

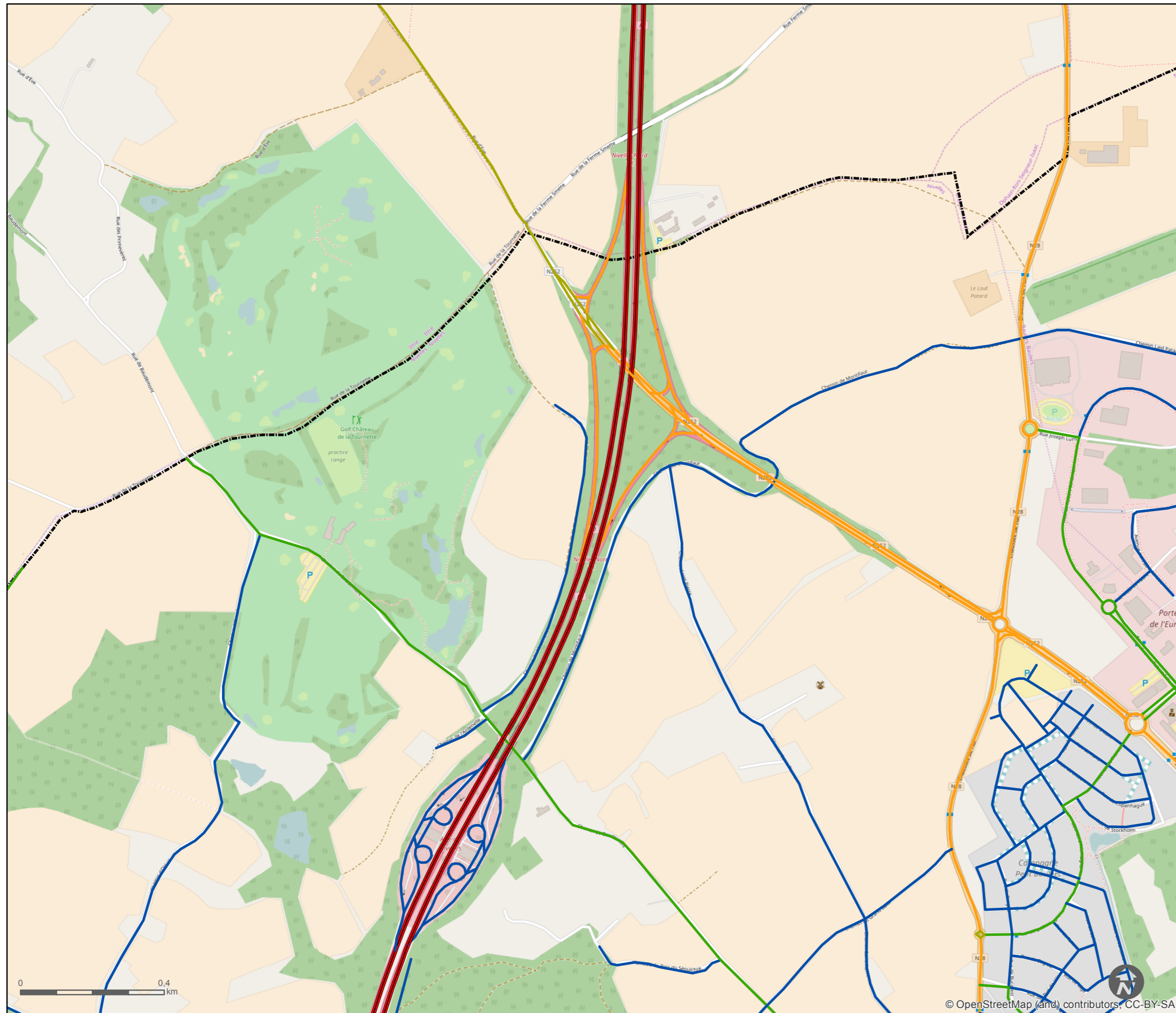
## Actualisation du PCM de Nivelles

### Dysfonctionnements transport en commun



Imputation	Issuer	Number	RV
P.010563	IAF140	18	0
Date: 16/03/2017		Belge Lambert 1972	

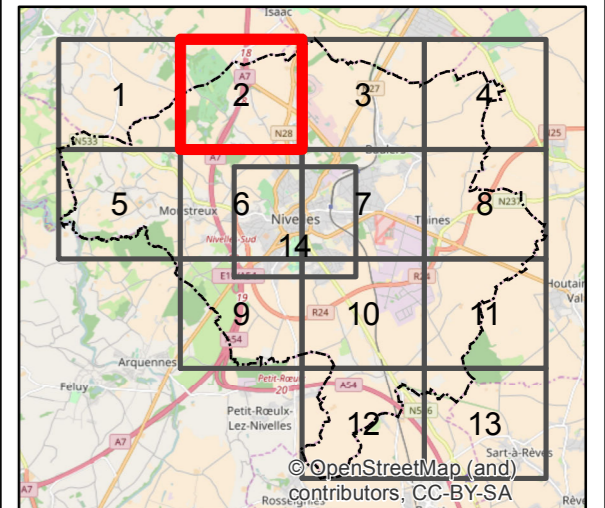




### Légende

#### Hierarchie\_SE

- Autoroute et réseau primaire 1
- Réseau primaire 2
- Réseau secondaire
- Liaison
- Collecte
- Desserte
- Limites communales



**19**

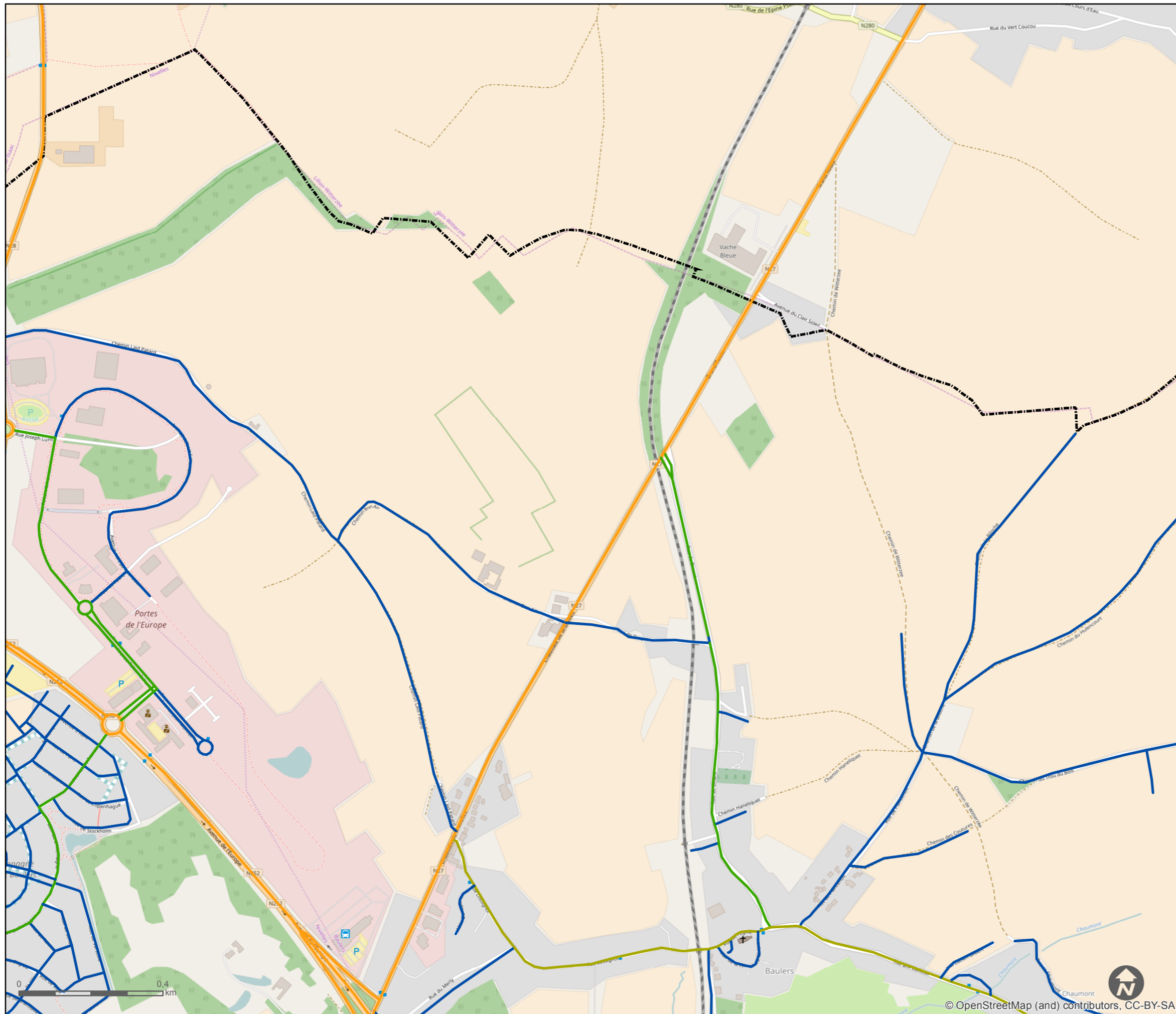
Page number: 2/14

## Actualisation du PCM de Nivelles

### Hierarchie des voiries Situation existante



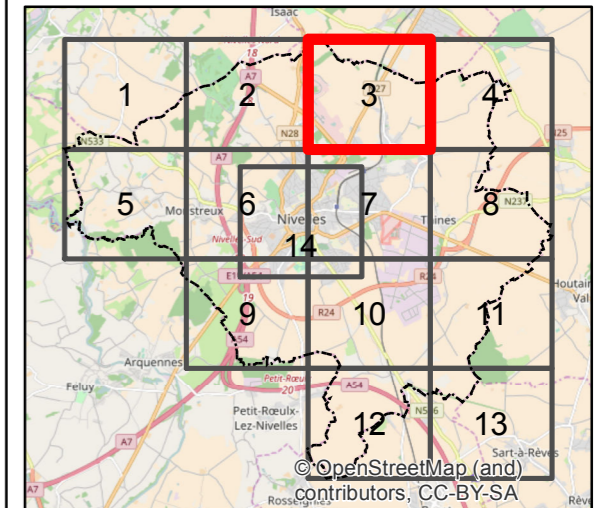
Imputation	Issuer	Number	RV
P.010563	EEH470	19	0
Date: 27/04/2017		Belge Lambert 1972	



**Légende**

**Hierarchie\_SE**

- Autoroute et réseau primaire 1
- Réseau primaire 2
- Réseau secondaire
- Liaison
- Collecte
- Desserte
- Limites communales



**19**

Page number: 3/14

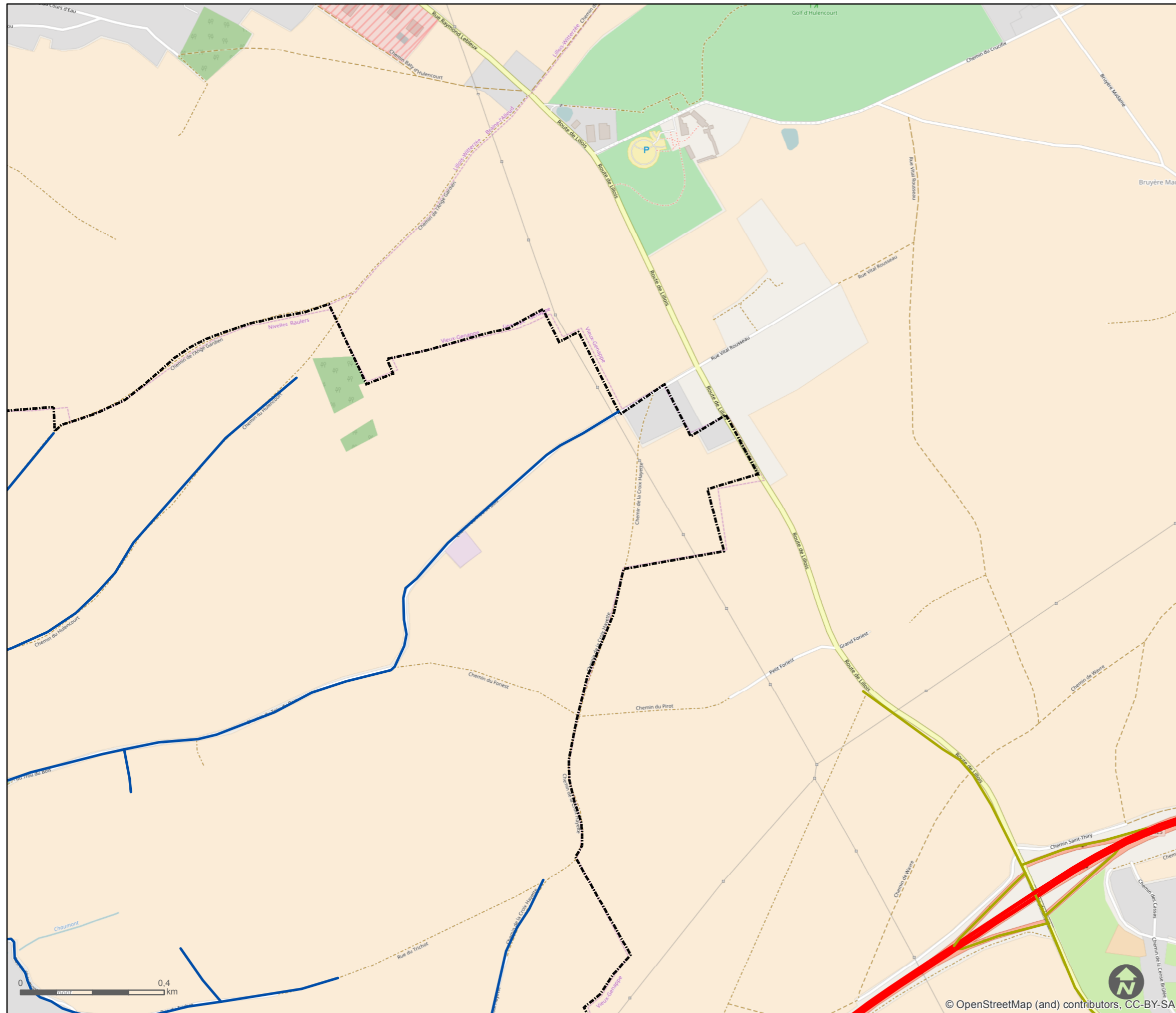
**Actualisation du PCM  
de Nivelles**

**Hierarchie des voiries  
Situation existante**



Imputation	Issuer	Number	RV
P.010563	EEH470	19	0
Date: 27/04/2017		Belge Lambert 1972	

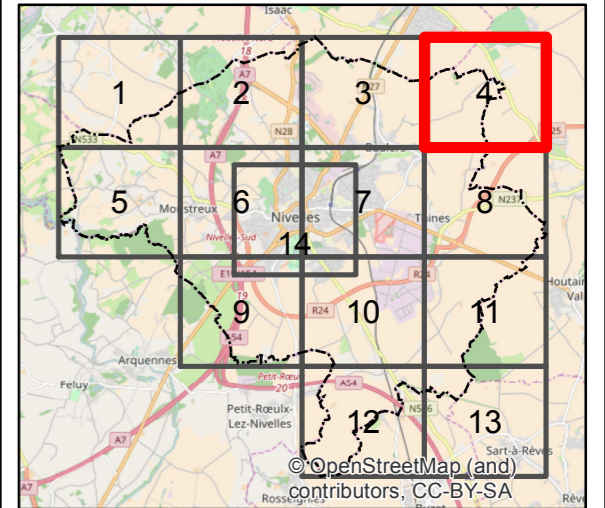
map document: 19a Hierarchie des voiries A3



**Légende**

**Hierarchie\_SE**

- Autoroute et réseau primaire 1
- Réseau primaire 2
- Réseau secondaire
- Liaison
- Collecte
- Desserte
- Limites communales



**19**

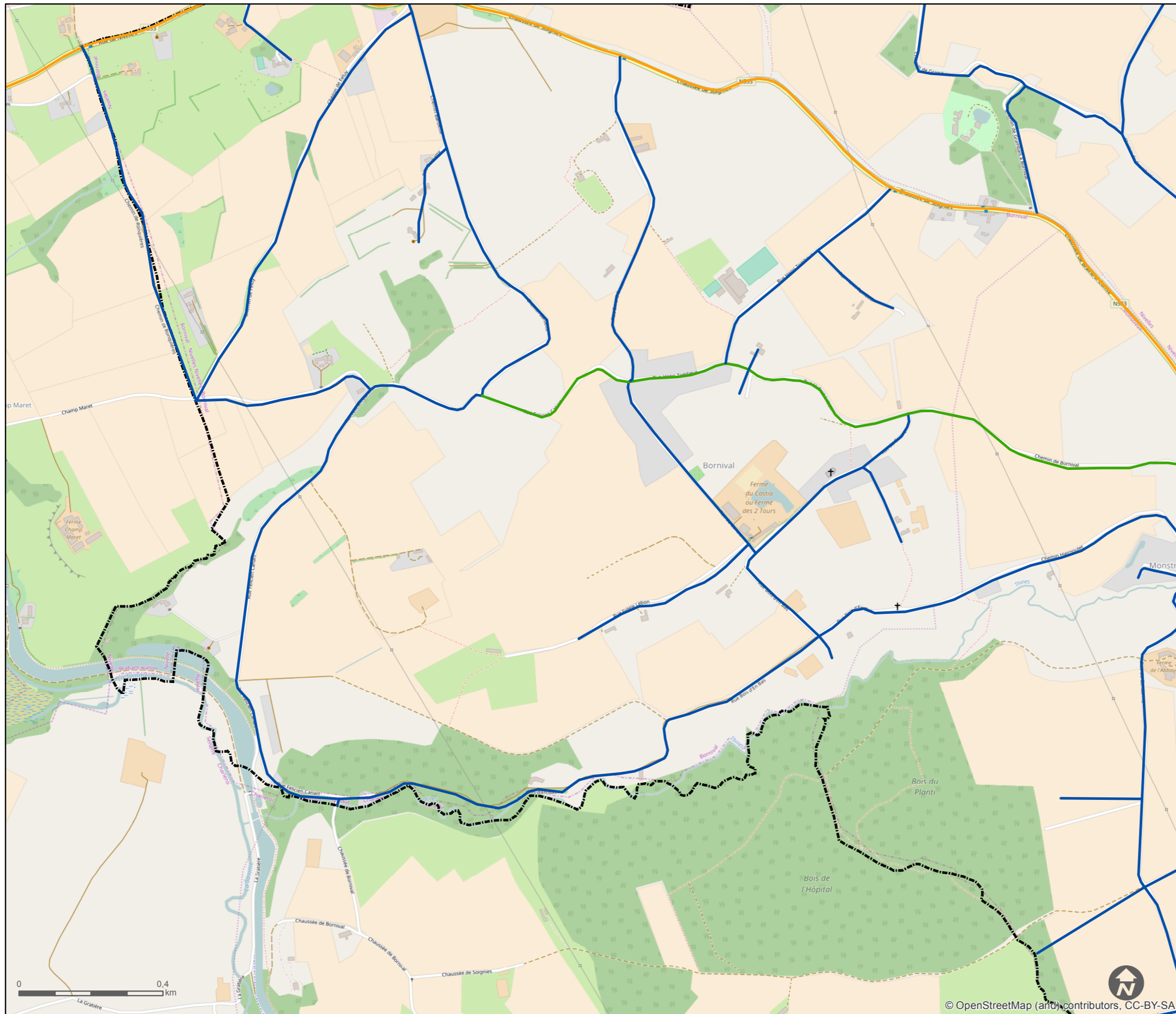
Page number: 4/14

**Actualisation du PCM de Nivelles**

**Hierarchie des voiries Situation existante**



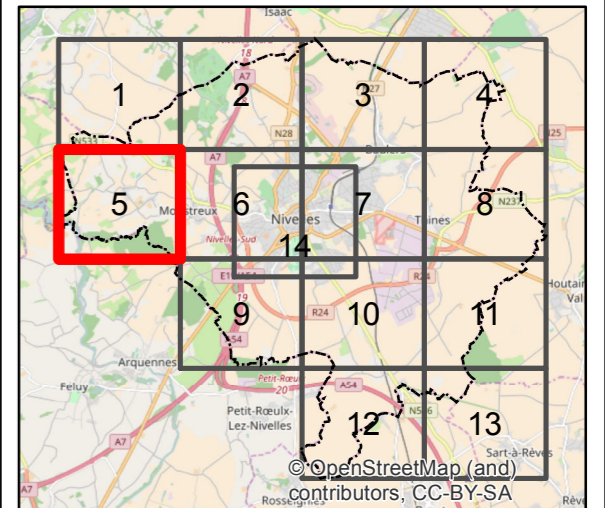
Imputation	Issuer	Number	RV
P.010563	EEH470	19	0
Date: 27/04/2017	Belge Lambert 1972		



**Légende**

**Hierarchie\_SE**

- Autoroute et réseau primaire 1
- Réseau primaire 2
- Réseau secondaire
- Liaison
- Collecte
- Desserte
- Limites communales



**19**

Page number: 5/14

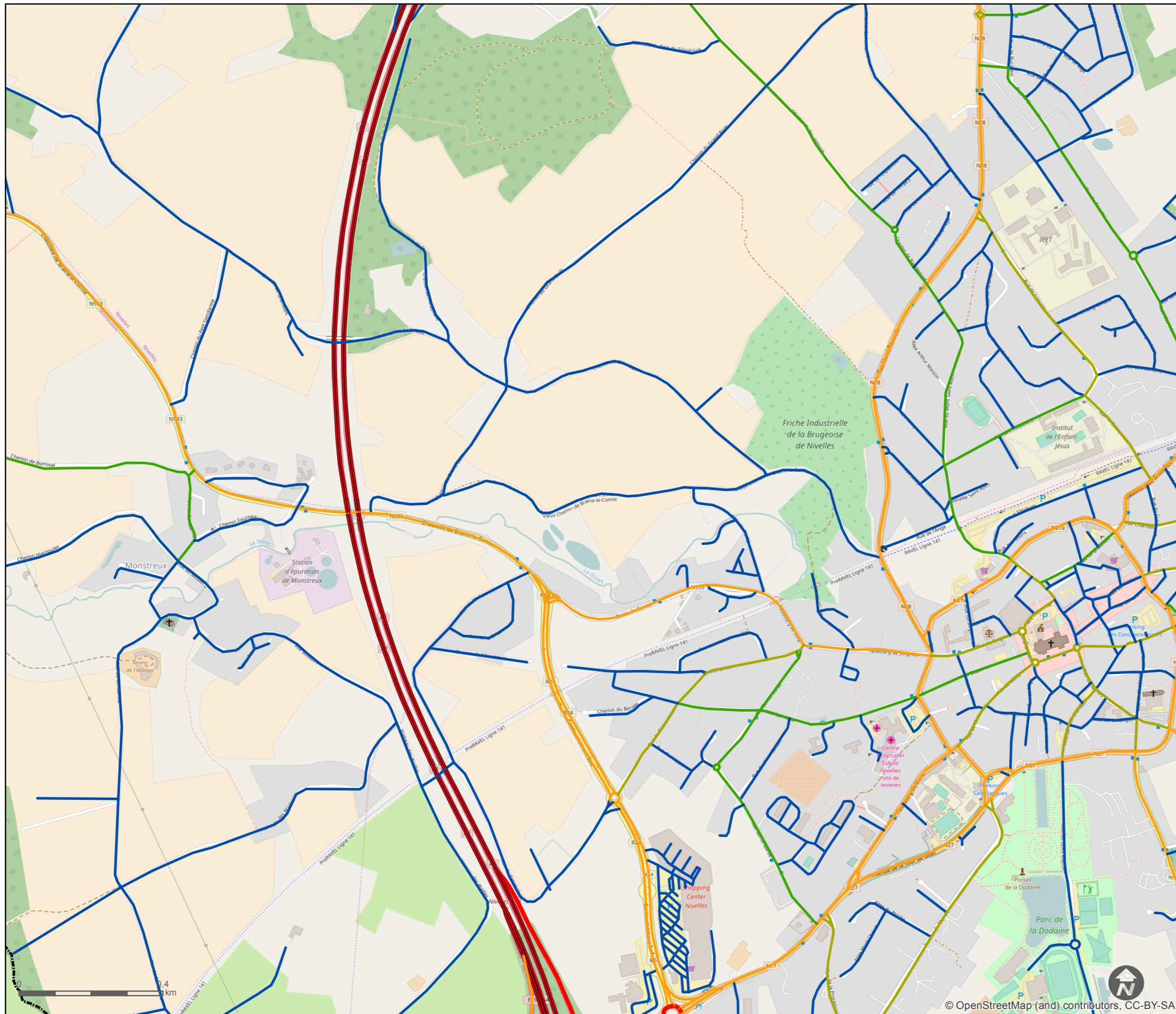
**Actualisation du PCM  
de Nivelles**

**Hierarchie des voiries  
Situation existante**



Imputation	Issuer	Number	RV
P.010563	EEH470	19	0
Date: 27/04/2017		Belge Lambert 1972	

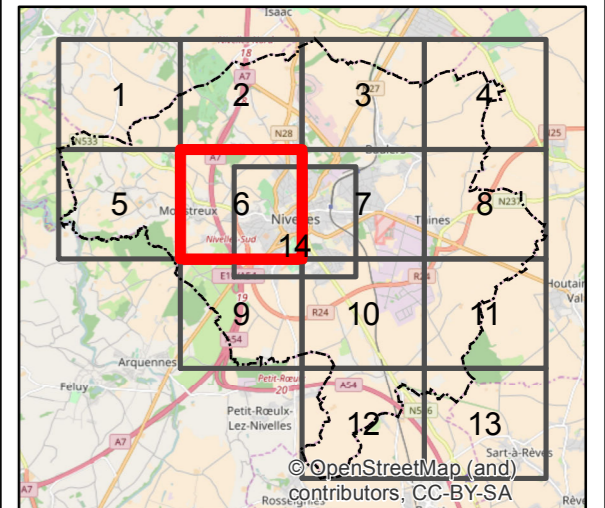
map document: 19a Hierarchie des voiries A3



**Légende**

**Hierarchie\_SE**

- Autoroute et réseau primaire 1
- Réseau primaire 2
- Réseau secondaire
- Liaison
- Collecte
- Desserte
- Limites communales



**19**

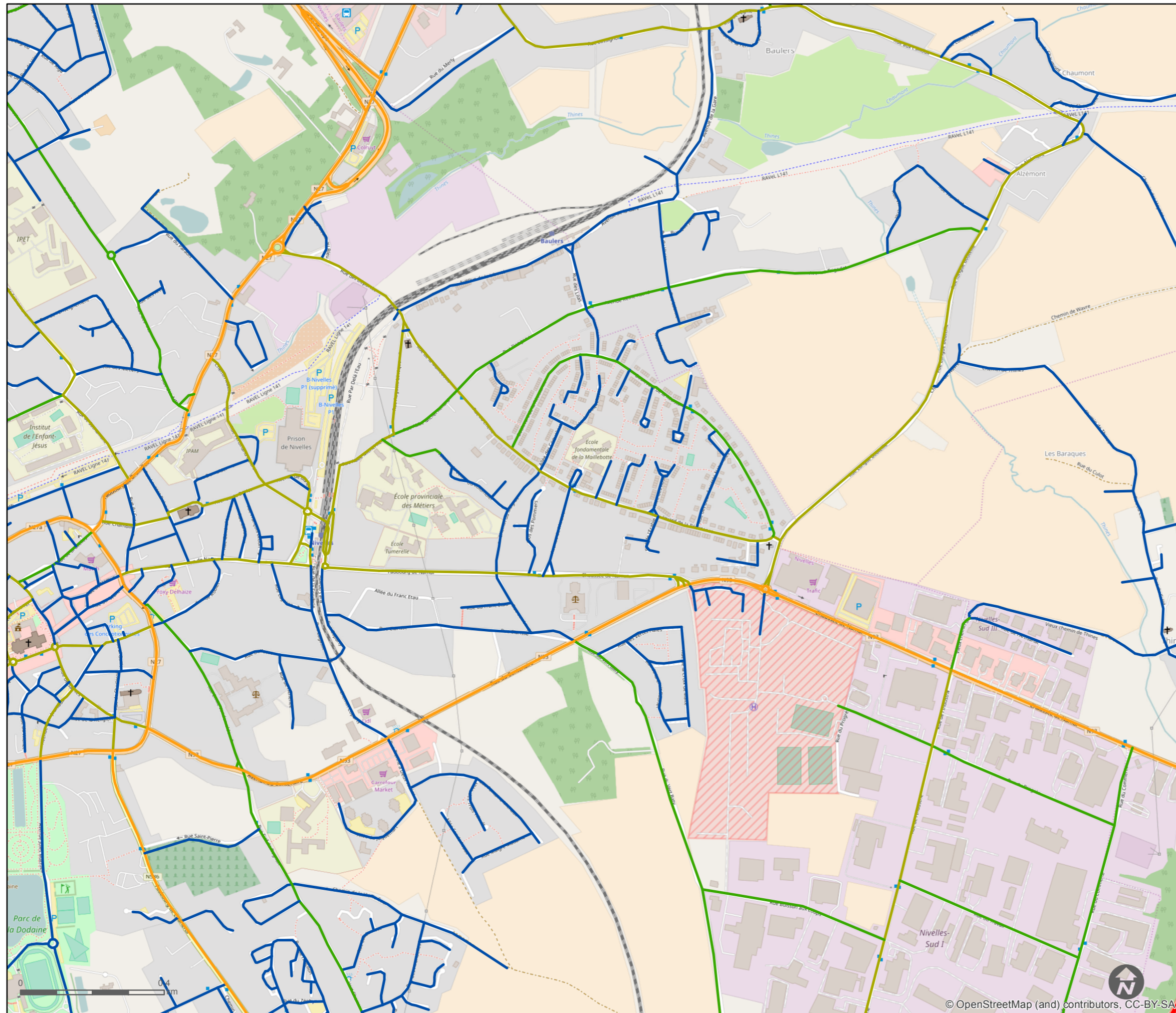
Page number: 6/14

**Actualisation du PCM de Nivelles**

**Hierarchie des voiries Situation existante**



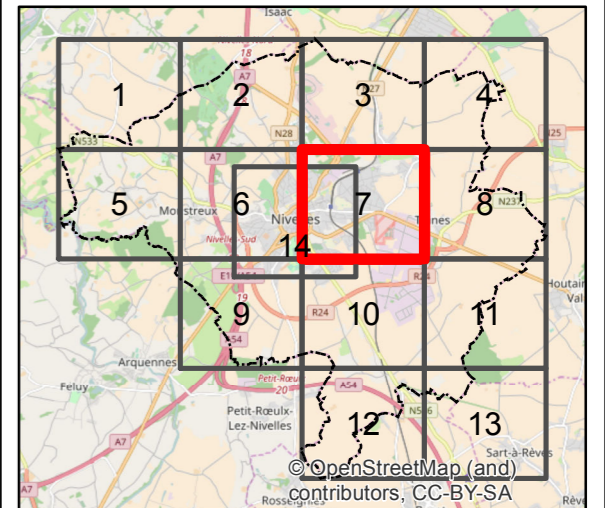
Imputation	Issuer	Number	RV
P.010563	EEH470	19	0
Date: 27/04/2017		Belge Lambert 1972	



### Légende

#### Hierarchie\_SE

- Autoroute et réseau primaire 1
- Réseau primaire 2
- Réseau secondaire
- Liaison
- Collecte
- Desserte
- Limites communales



**19**

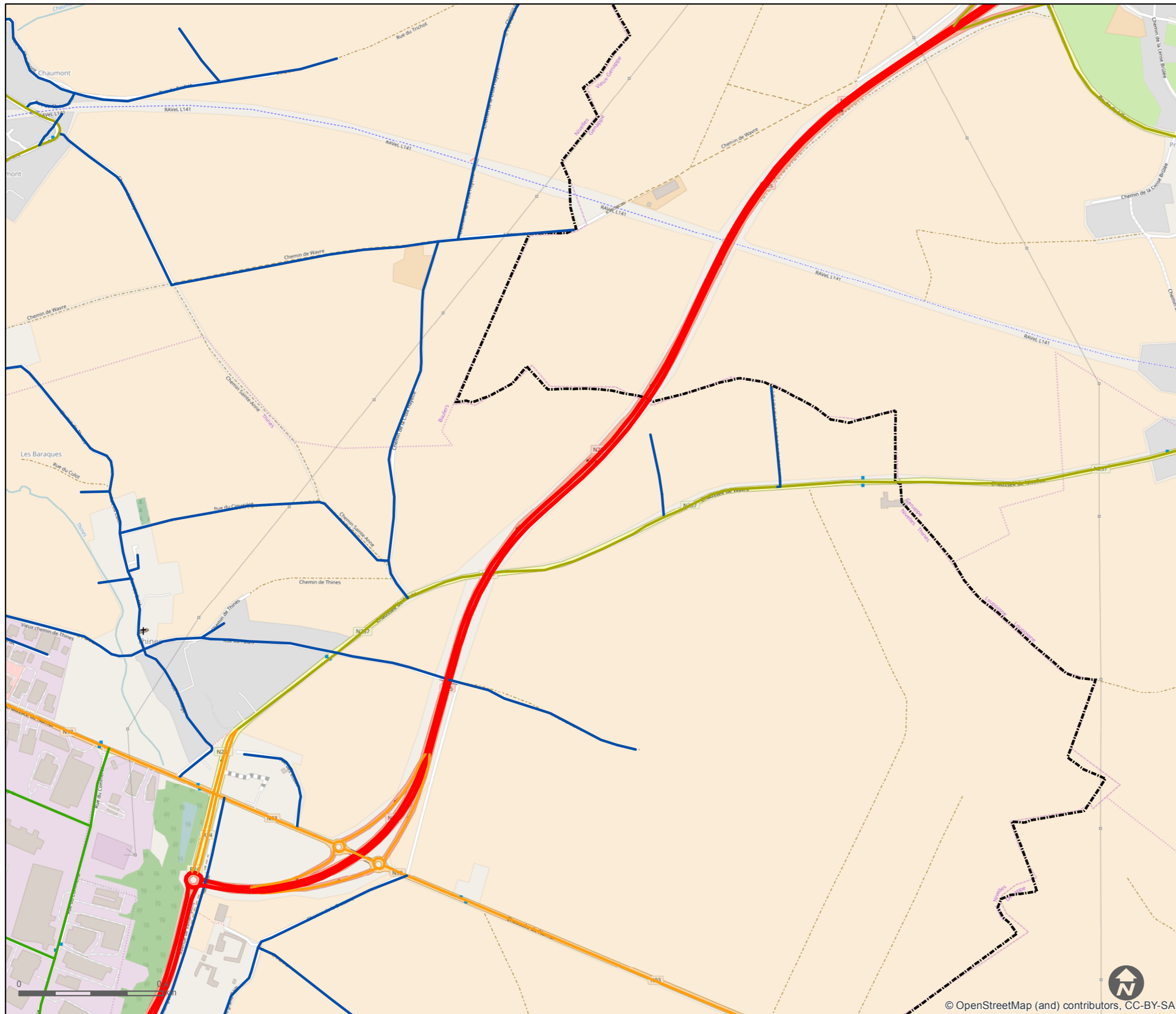
Page number: 7/14

## Actualisation du PCM de Nivelles

### Hierarchie des voiries Situation existante



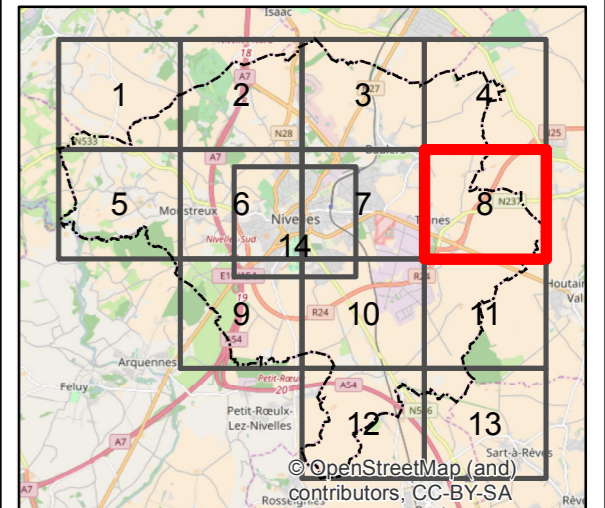
Imputation	Issuer	Number	RV
P.010563	EEH470	19	0
Date: 27/04/2017		Belge Lambert 1972	



**Légende**

**Hierarchie\_SE**

- Autoroute et réseau primaire 1
- Réseau primaire 2
- Réseau secondaire
- Liaison
- Collecte
- Desserte
- Limites communales



**19**

Page number: 8/14

**Actualisation du PCM  
de Nivelles**

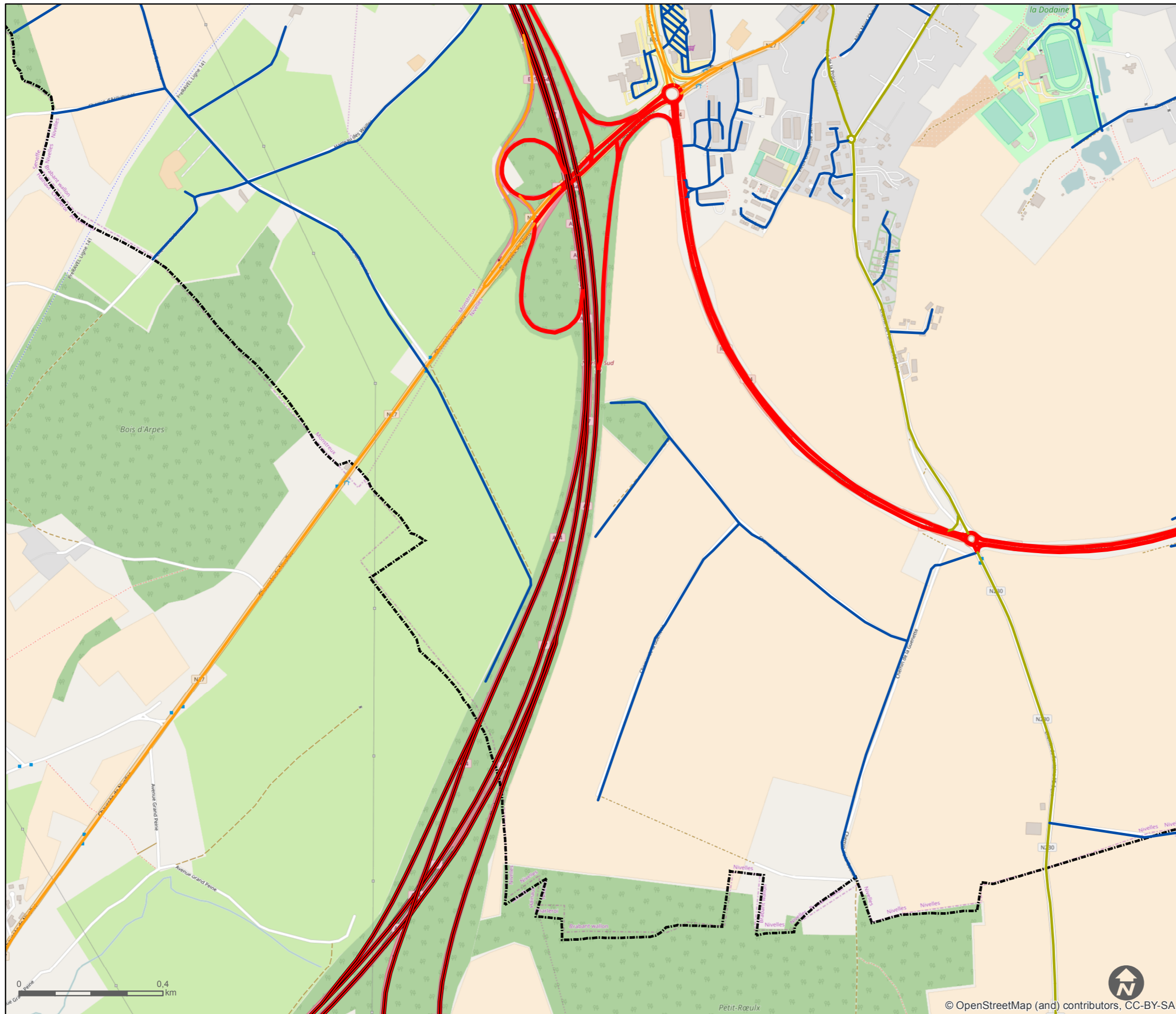
**Hierarchie des voiries  
Situation existante**



Imputation	Issuer	Number	RV
P.010563	EEH470	19	0
Date: 27/04/2017		Belge Lambert 1972	

map document: 19a Hierarchie des voiries A3

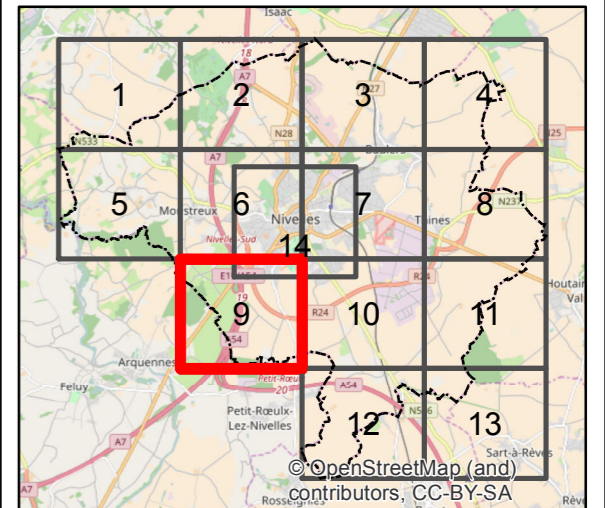
© OpenStreetMap (and) contributors, CC-BY-SA



**Légende**

**Hierarchie\_SE**

- Autoroute et réseau primaire 1
- Réseau primaire 2
- Réseau secondaire
- Liaison
- Collecte
- Desserte
- Limites communales



**19**

Page number: 9/14

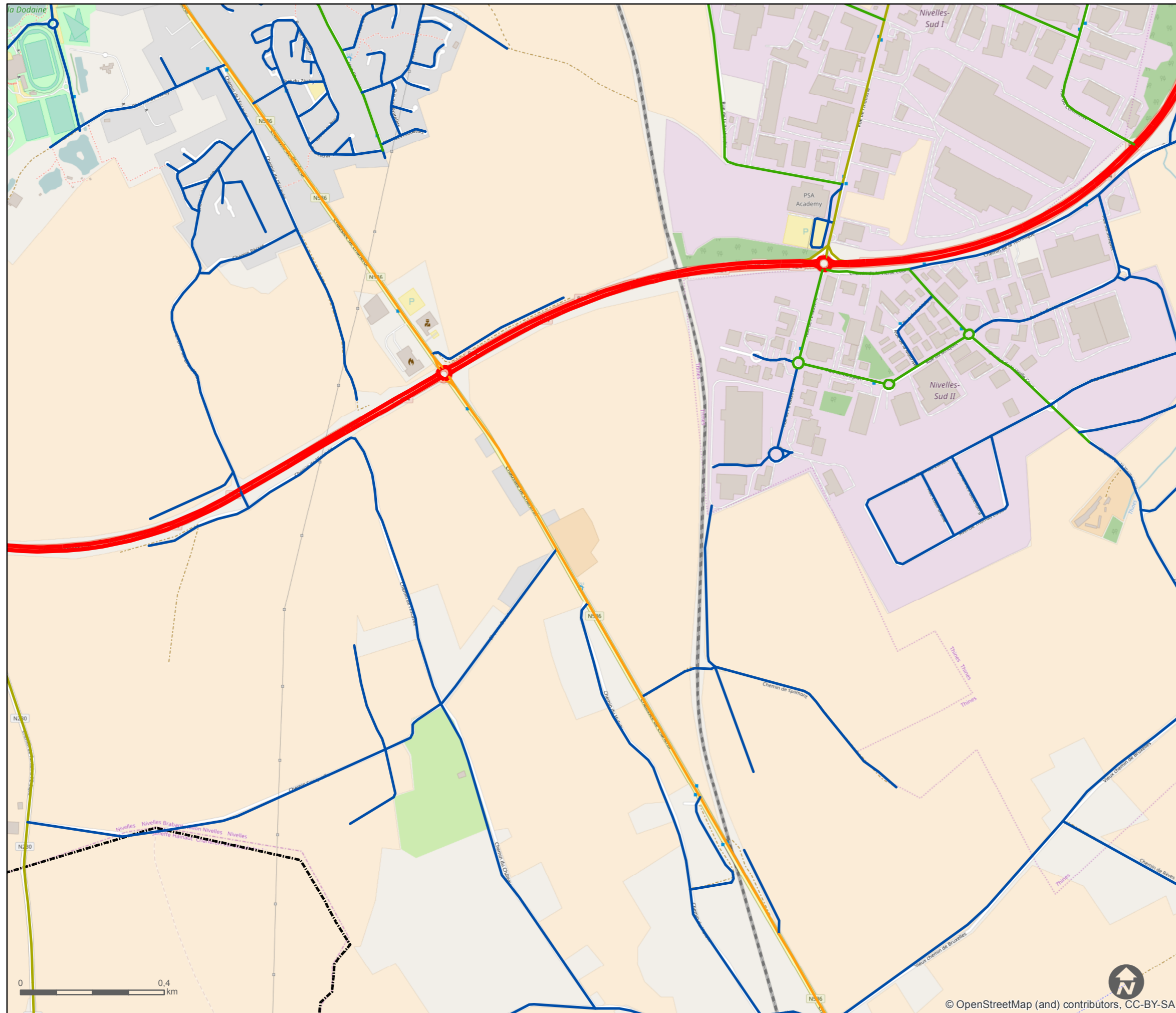
**Actualisation du PCM  
de Nivelles**

**Hierarchie des voiries  
Situation existante**



Imputation	Issuer	Number	RV
P.010563	EEH470	19	0
Date: 27/04/2017		Belge Lambert 1972	

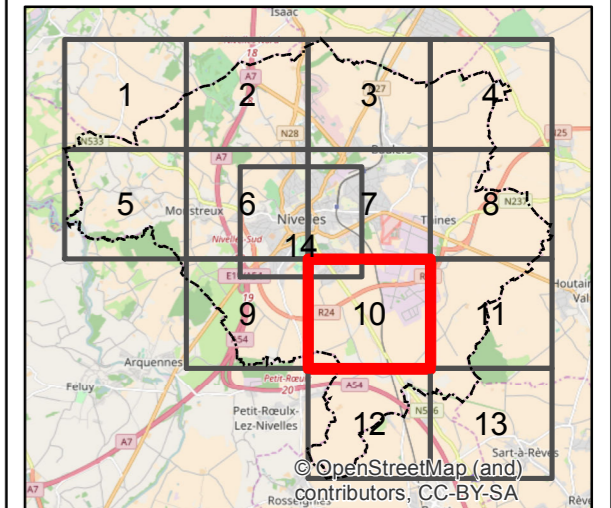
map document: 19a Hierarchie des voiries A3



**Légende**

**Hierarchie\_SE**

- Autoroute et réseau primaire 1
- Réseau primaire 2
- Réseau secondaire
- Liaison
- Collecte
- Desserte
- Limites communales



**19**

Page number: 10/14

**Actualisation du PCM  
de Nivelles**

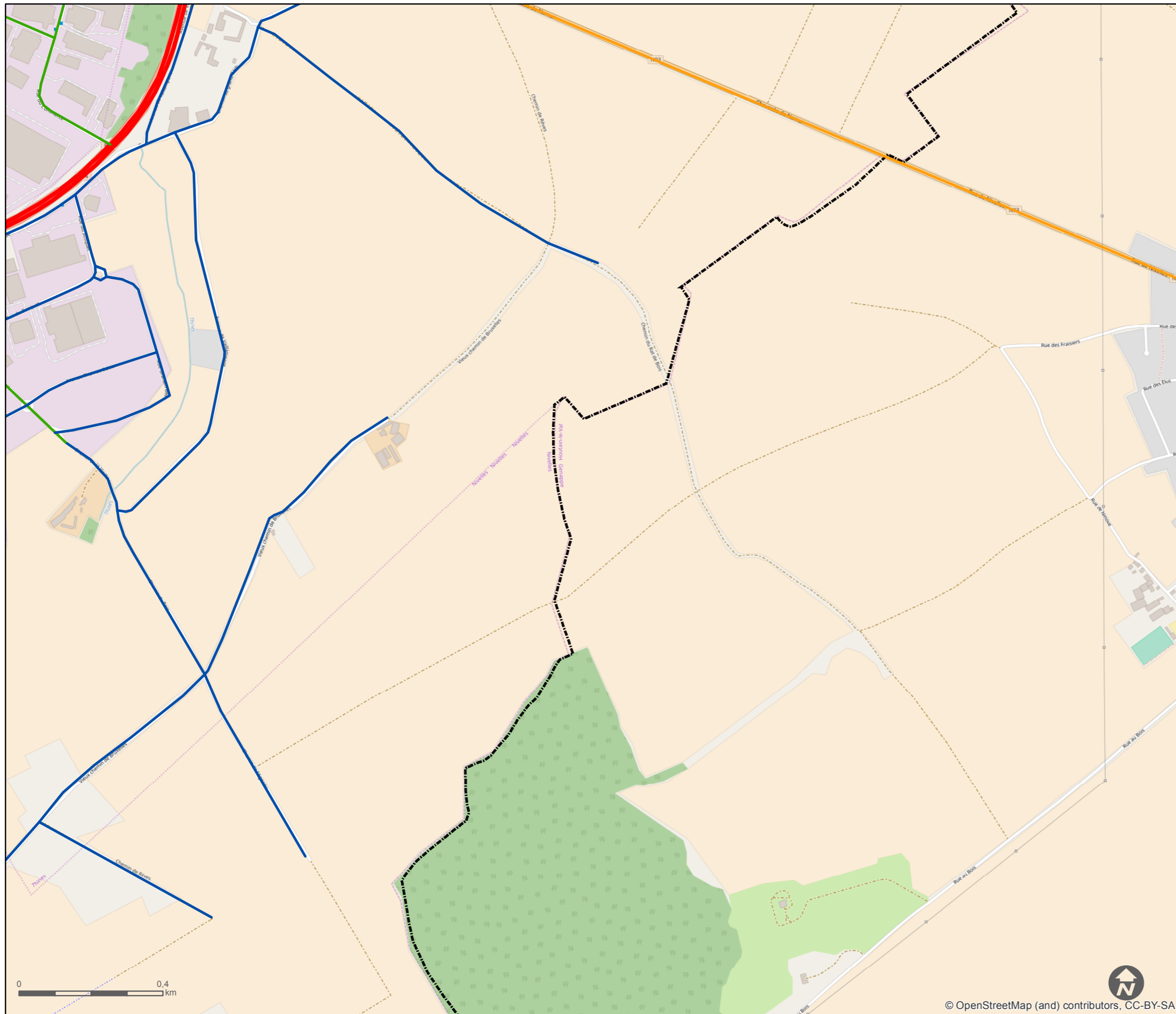
**Hierarchie des voiries  
Situation existante**



Imputation	Issuer	Number	RV
P.010563	EEH470	19	0
Date: 27/04/2017		Belge Lambert 1972	

map document: 19a Hierarchie des voiries A3

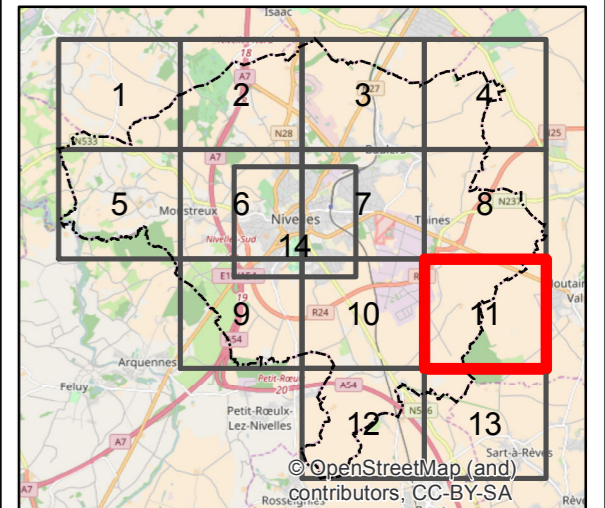
© OpenStreetMap (and) contributors, CC-BY-SA



### Légende

#### Hierarchie\_SE

- Autoroute et réseau primaire 1
- Réseau primaire 2
- Réseau secondaire
- Liaison
- Collecte
- Desserte
- Limites communales



**19**

Page number: 11/14

## Actualisation du PCM de Nivelles

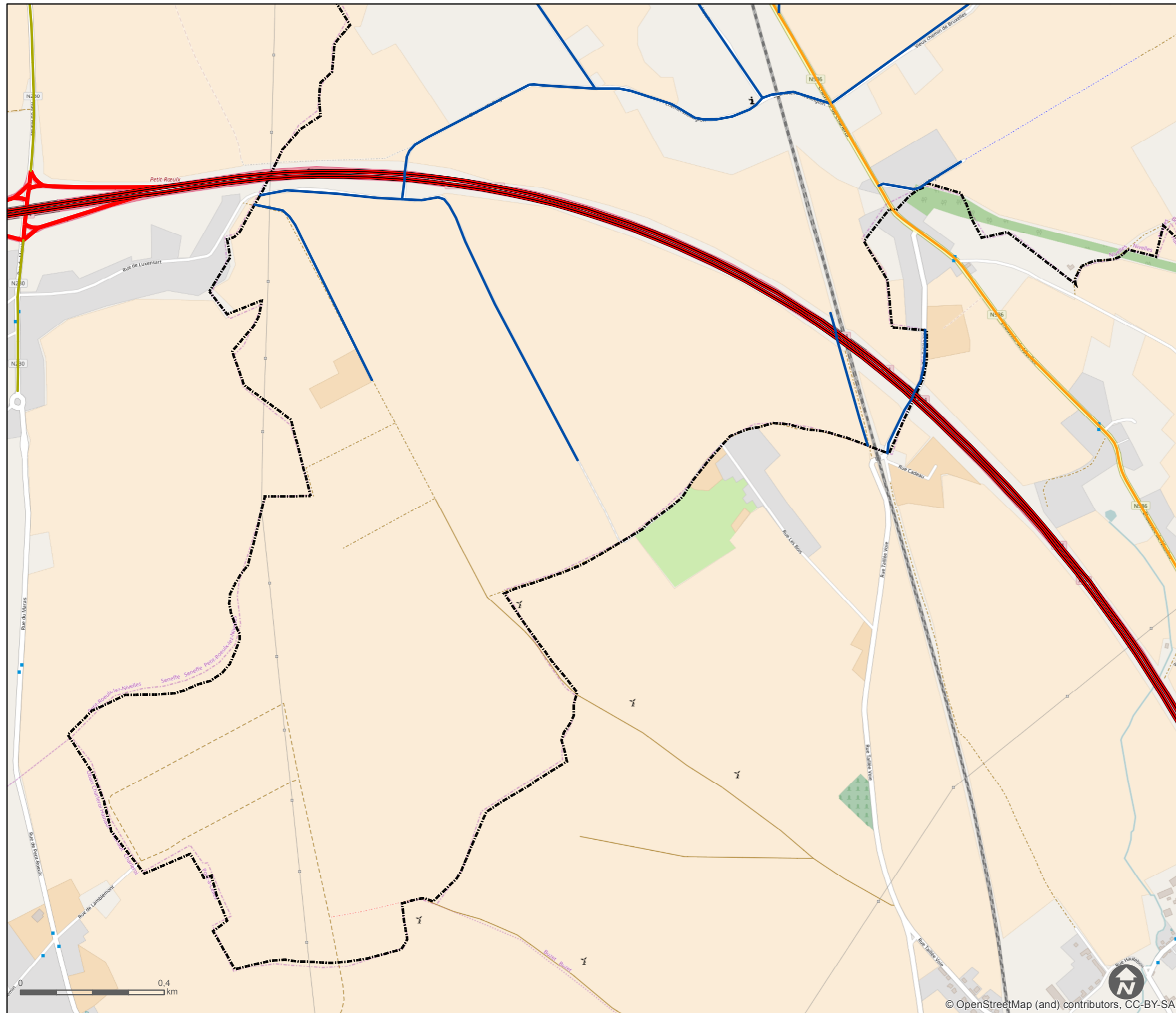
### Hierarchie des voiries Situation existante



Imputation	Issuer	Number	RV
P.010563	EEH470	19	0
Date: 27/04/2017		Belge Lambert 1972	

map document: 19a Hierarchie des voiries A3

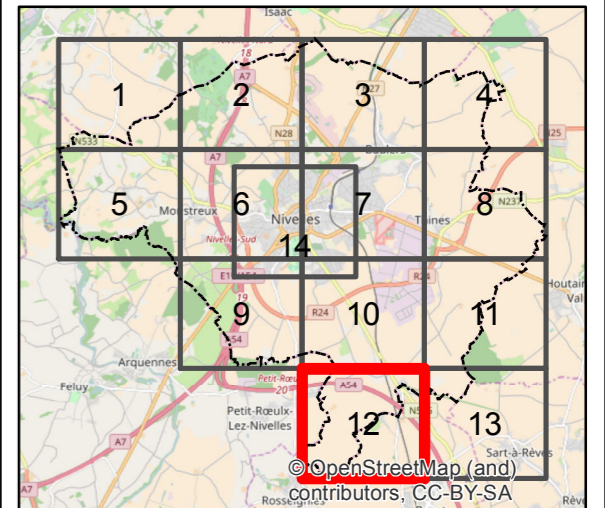
© OpenStreetMap (and) contributors, CC-BY-SA



**Légende**

**Hierarchie\_SE**

- Autoroute et réseau primaire 1
- Réseau primaire 2
- Réseau secondaire
- Liaison
- Collecte
- Desserte
- Limites communales



**19**

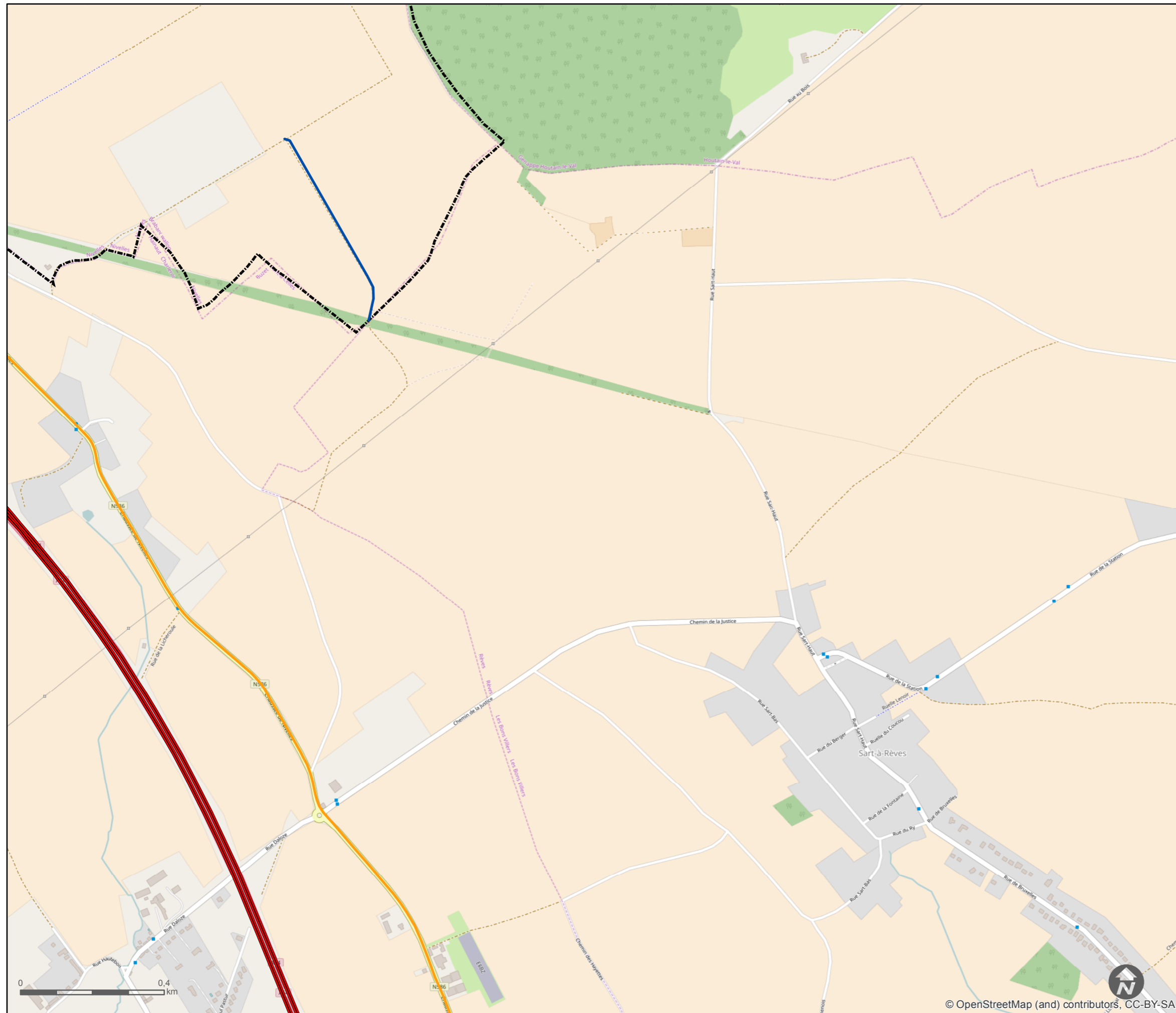
Page number: 12/14

**Actualisation du PCM  
de Nivelles**

**Hierarchie des voiries  
Situation existante**



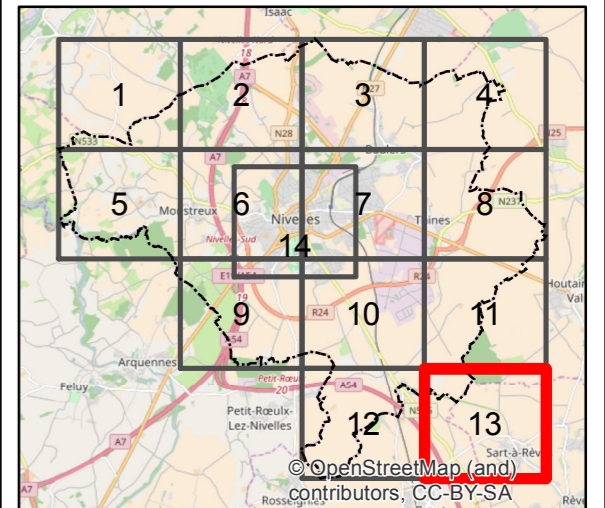
Imputation	Issuer	Number	RV
P.010563	EEH470	19	0
Date: 27/04/2017		Belge Lambert 1972	



**Légende**

**Hierarchie\_SE**

- Autoroute et réseau primaire 1
- Réseau primaire 2
- Réseau secondaire
- Liaison
- Collecte
- Desserte
- Limites communales



**19**

Page number: 13/14

**Actualisation du PCM de Nivelles**

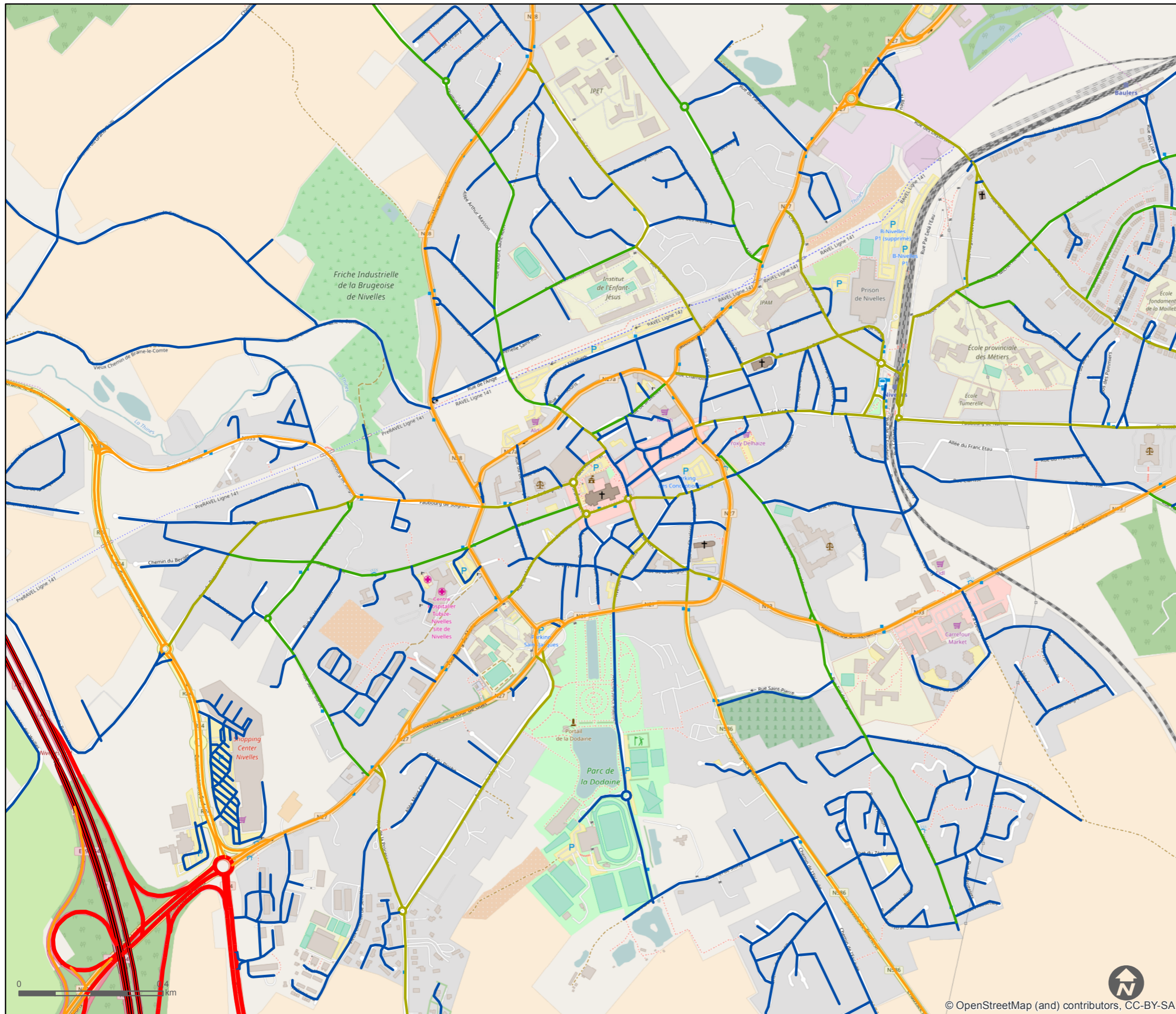
**Hierarchie des voiries Situation existante**



Imputation	Issuer	Number	RV
P.010563	EEH470	19	0
Date: 27/04/2017		Belge Lambert 1972	

map document: 19a Hierarchie des voiries A3

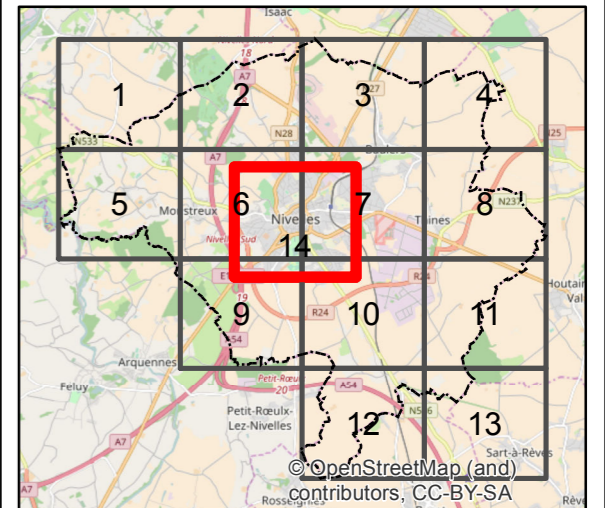
© OpenStreetMap (and) contributors, CC-BY-SA



**Légende**

**Hierarchie\_SE**

- Autoroute et réseau primaire 1
- Réseau primaire 2
- Réseau secondaire
- Liaison
- Collecte
- Desserte
- Limites communales



**19**

Page number: 14/14

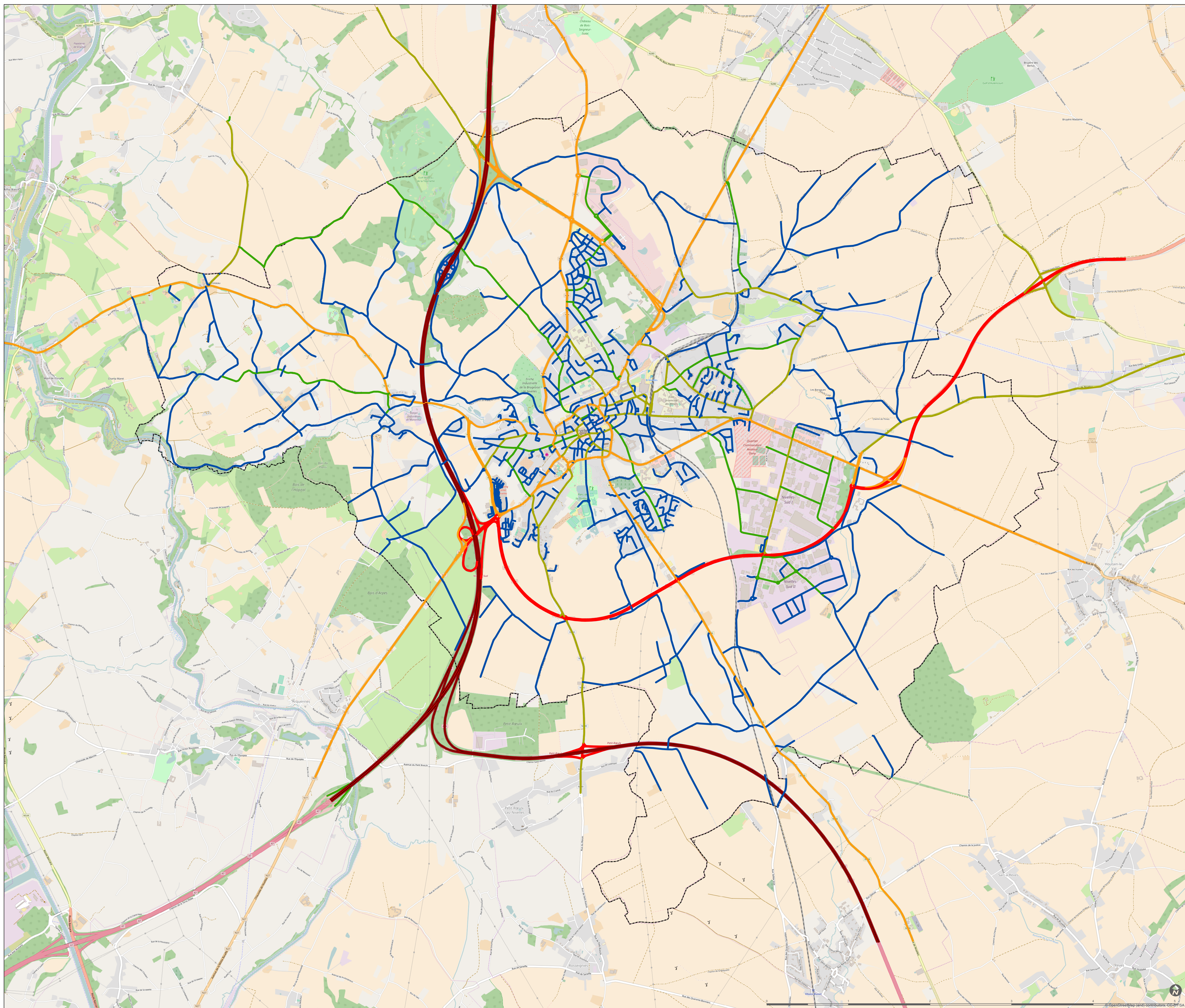
**Actualisation du PCM  
de Nivelles**

**Hierarchie des voiries  
Situation existante**



Imputation	Issuer	Number	RV
P.010563	EEH470	19	0

Date: 27/04/2017 Belge Lambert 1972



**Legend**

**ReseauViaire\_Nivelles\_v2**

**Hierarchie\_SE**

- Autoroute et réseau primaire 1
- Réseau primaire 2
- Réseau secondaire
- Liaison
- Collecte
- Desserte
- Limites communales


REV0	First edition	EDITOR	DATE	AUDITOR	APPROVED
------	---------------	--------	------	---------	----------

Service public de Wallonie

Ville de Nivelles

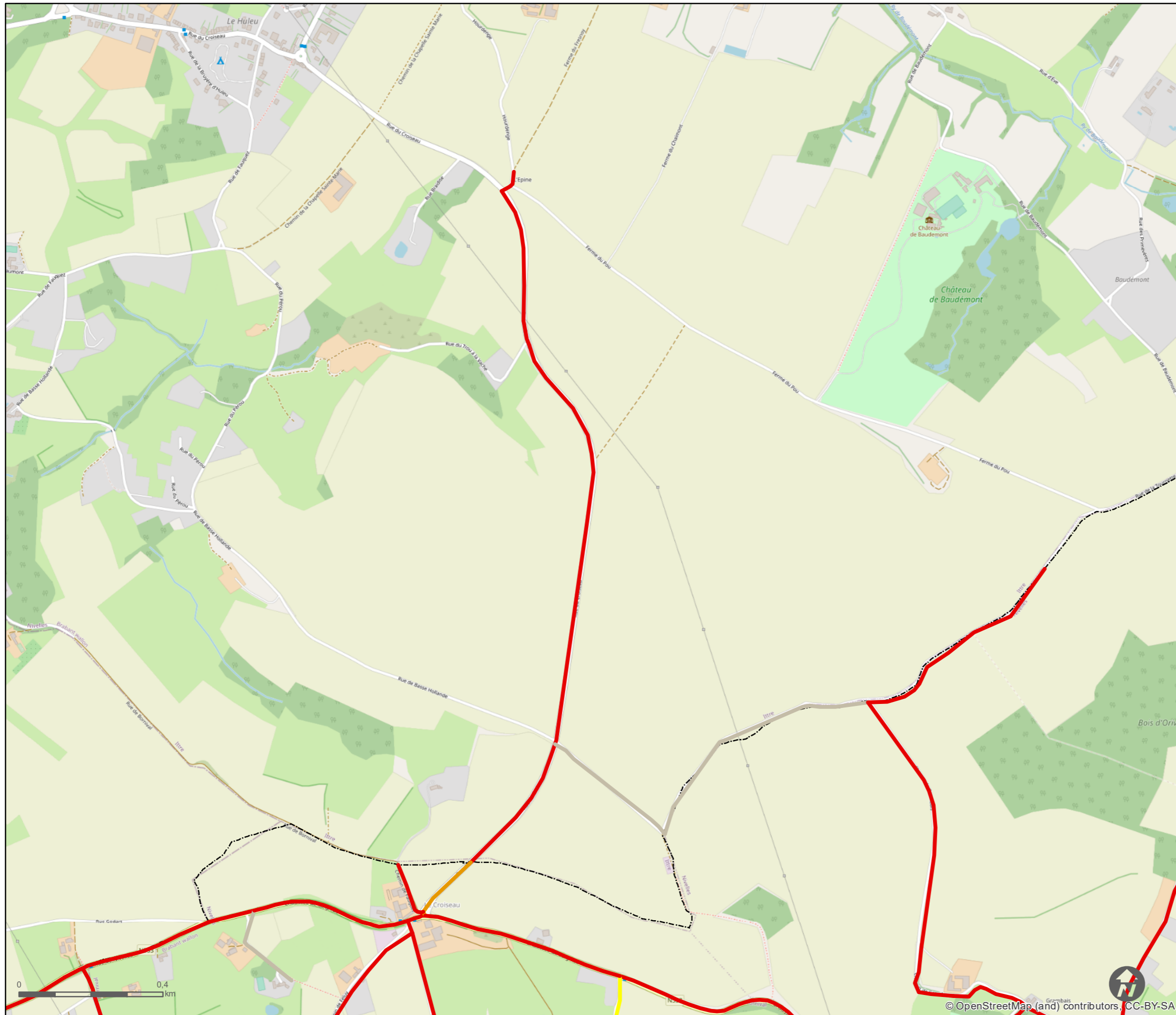
**PROJECT:** Actualisation du PCM de Nivelles

**TRACTEBEL**  
ENGIE












**TITLE:** Hiérarchie des voiries Situation existantes

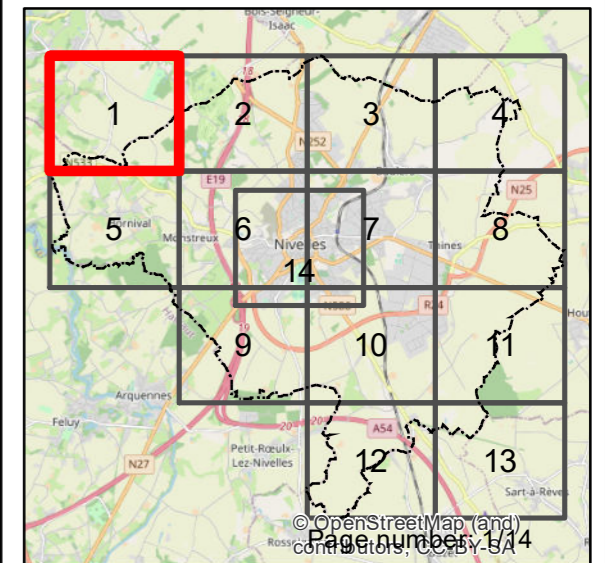
 <small>TRACTEBEL ENGINEERING N.V.</small> <small>Avenue Ardenne 7 B-1200 Bruxelles</small>	External Reference			
	Replace Map Nr	Scale	No. Sheet	Size
		1:16.071		A0
	Project Code	Type	Drawing Number	Sheet
				Rev. A

ALL RIGHTS OF REPRODUCTION RESERVED. THIS PLAN MAY NOT BE COPIED, REPRODUCED, COMMERCIALIZED OR TRANSFERRED TO THIRD PARTIES WITHOUT THE PRIOR PERMISSION OF TRACTEBEL ENGINEERING



**Legend**

-  Ecoles
- Vitesse (km/h)**
-  Privé
-  Piétonnier
-  20
-  30
-  50
-  70
-  90
-  120
-  Limites communales
-  Agglomeration



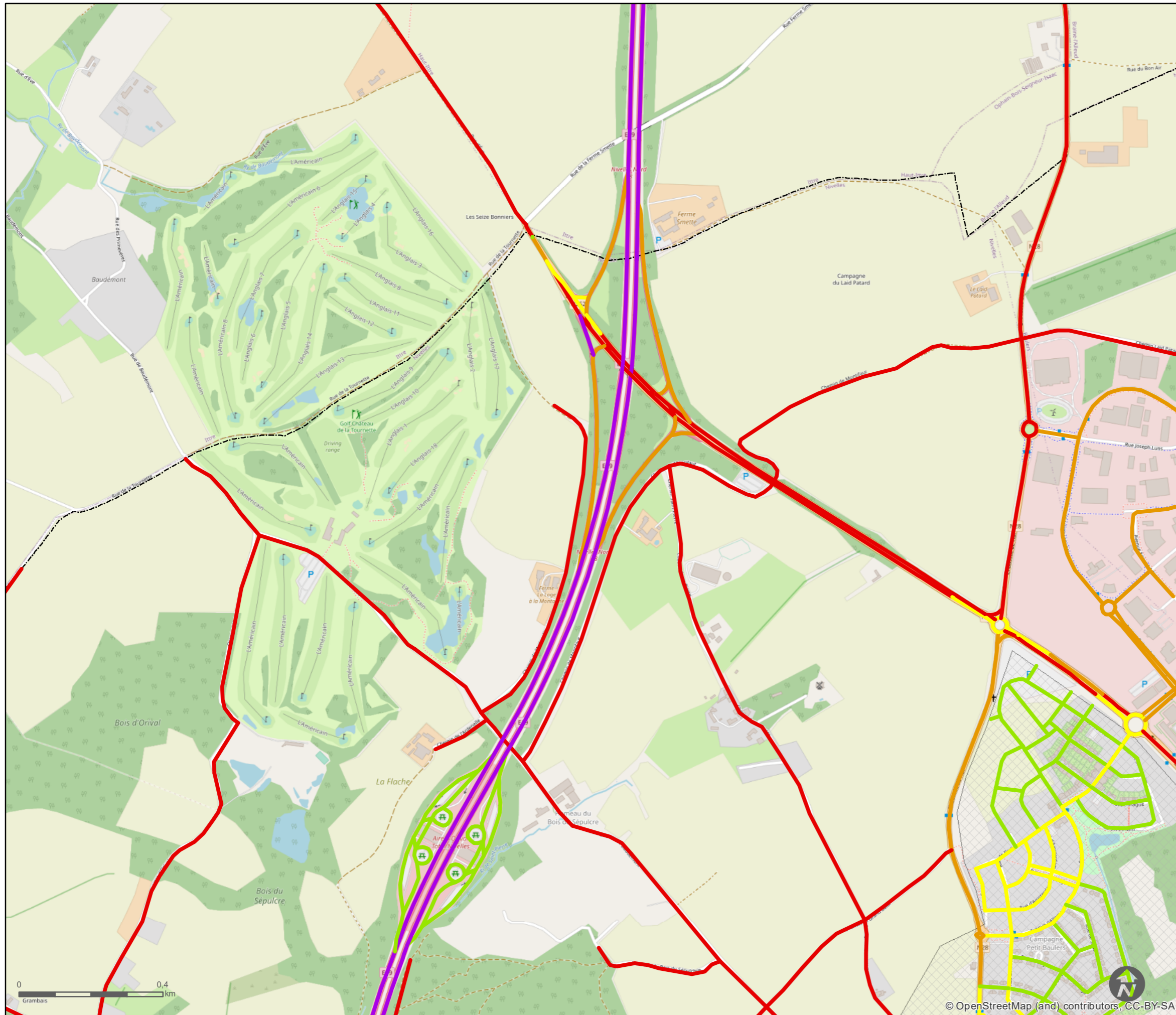
**20**

**Actualisation du PCM de Nivelles**

**Régime de vitesse Situation existante**

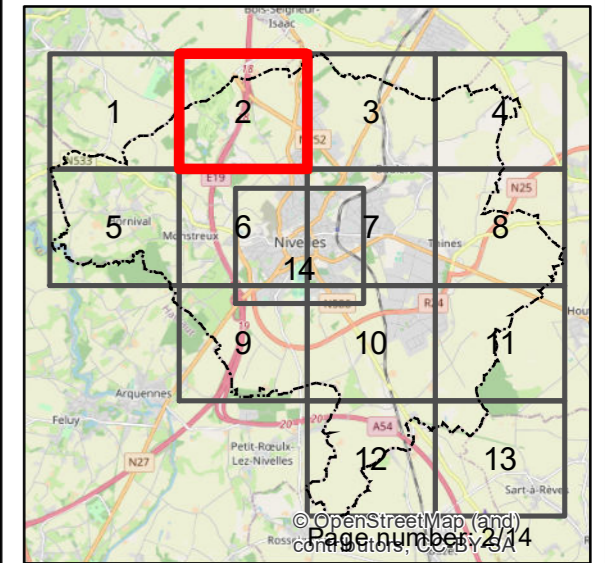


Imputation	Issuer	Number	RV
P.010563	EEH470	20	2
Date: 02-11-21		Belge Lambert 1972	



**Legend**

- Ecoles
- Vitesse (km/h)**
- Privé
- Piétonnier
- 20
- 30
- 50
- 70
- 90
- 120
- Limites communales
- Agglomération



**20**

**Actualisation du PCM de Nivelles**

**Régime de vitesse Situation existante**














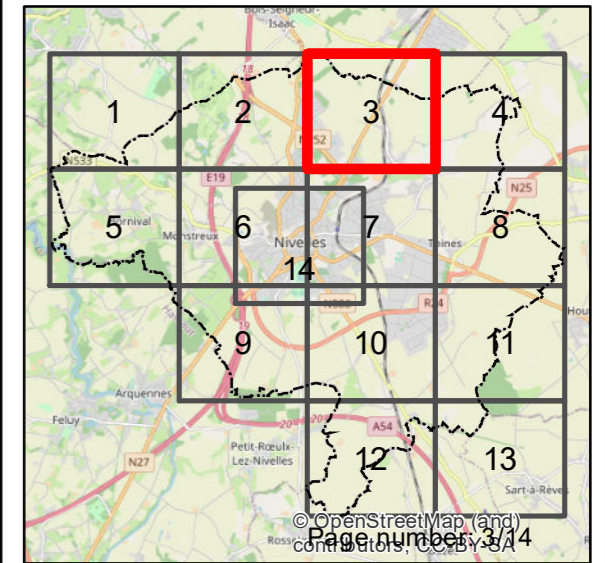
Imputation	Issuer	Number	RV
P.010563	EEH470	20	2
Date: 02-11-21		Belge Lambert 1972	

map document: 20a Vitesse A3



**Legend**

-  Ecoles
- Vitesse (km/h)**
-  Privé
-  Piétonnier
-  20
-  30
-  50
-  70
-  90
-  120
-  Limites communales
-  Agglomeration



**20**

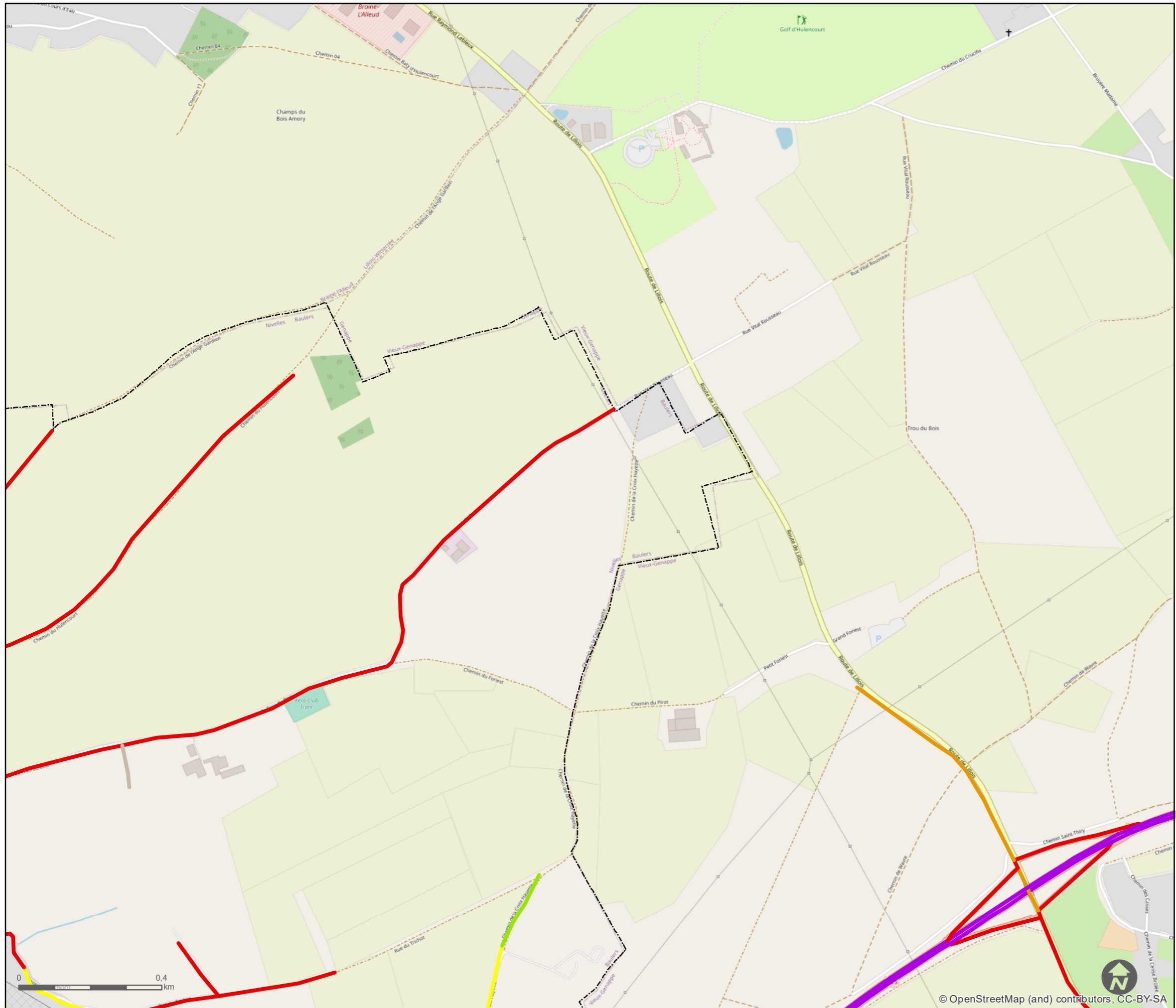
**Actualisation du PCM de Nivelles**

**Régime de vitesse Situation existante**



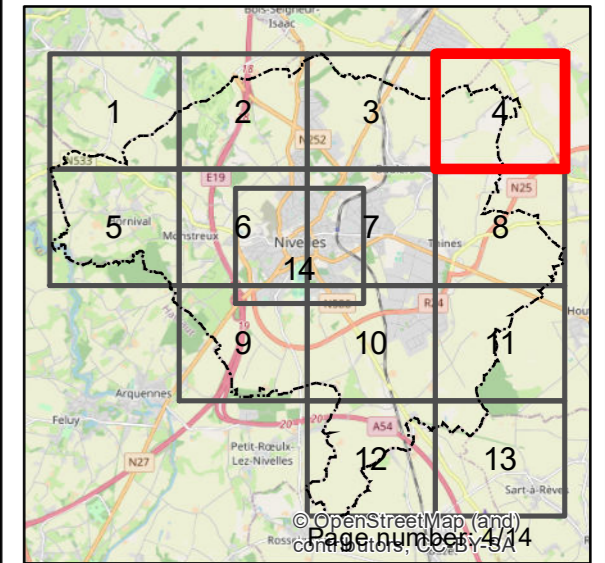
Imputation	Issuer	Number	RV
P.010563	EEH470	20	2
Date: 02-11-21		Belge Lambert 1972	

map document: 20a Vitesse A3



**Legend**

- Ecoles
- Vitesse (km/h)**
- Privé
- Piétonnier
- 20
- 30
- 50
- 70
- 90
- 120
- Limites communales
- Agglomeration



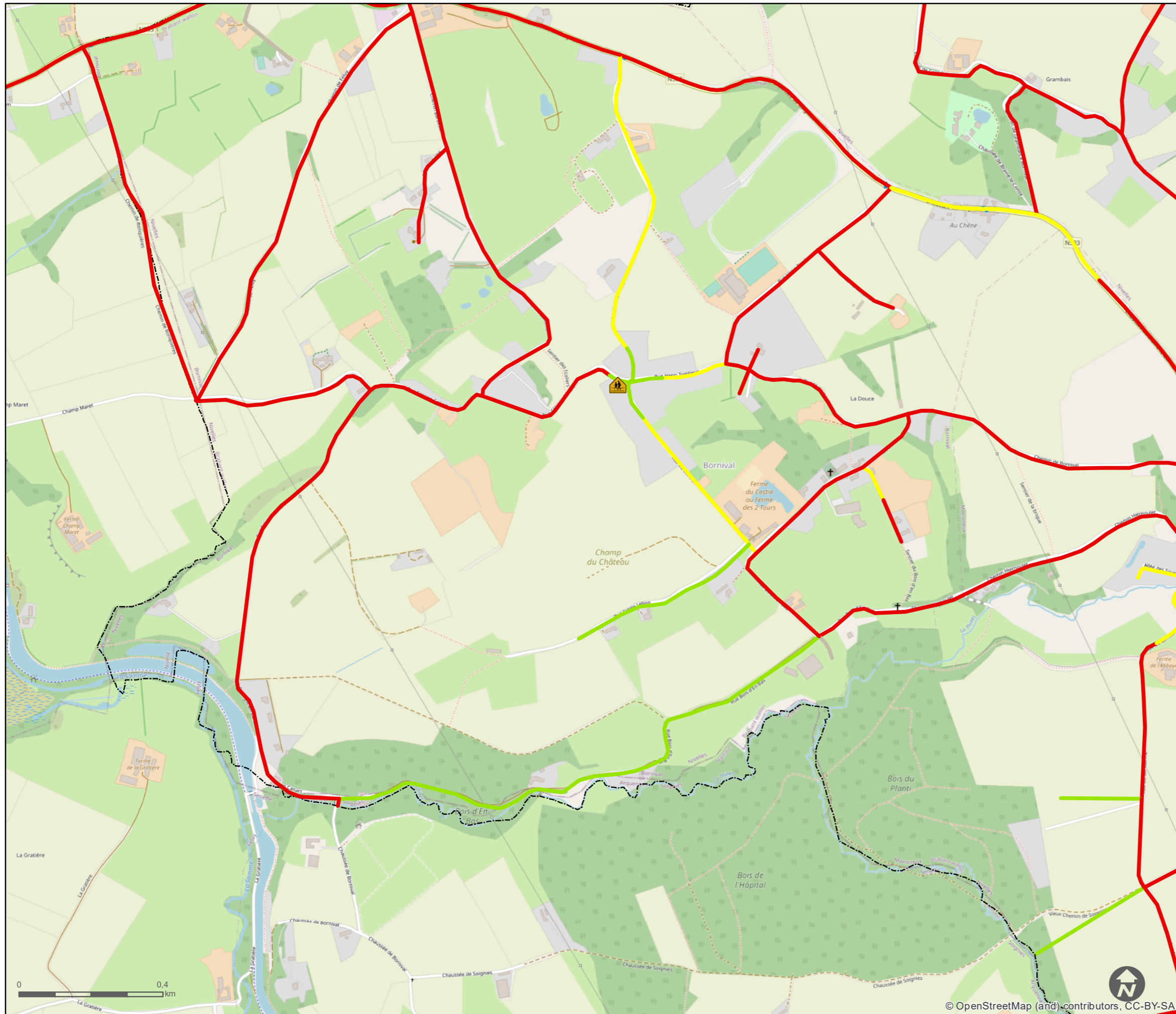
**20**

**Actualisation du PCM de Nivelles**












**Régime de vitesse Situation existante**

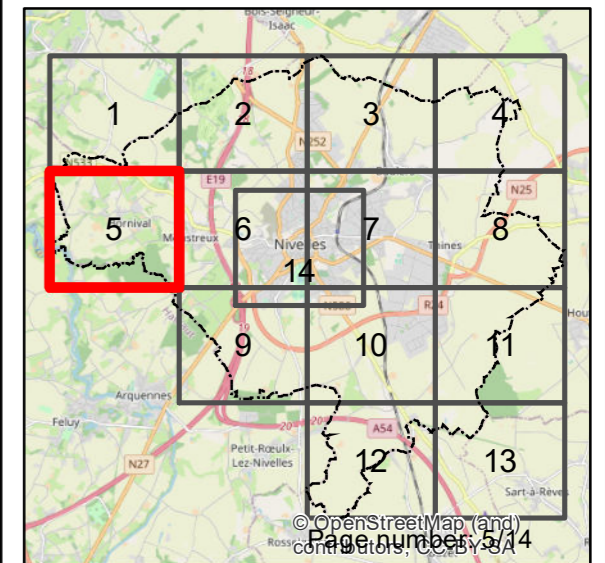


Imputation	Issuer	Number	RV
P.010563	EEH470	20	2
Date: 02-11-21		Belge Lambert 1972	



**Legend**

-  Ecoles
- Vitesse (km/h)**
-  Privé
-  Piétonnier
-  20
-  30
-  50
-  70
-  90
-  120
-  Limites communales
-  Agglomeration



**20**

**Actualisation du PCM de Nivelles**

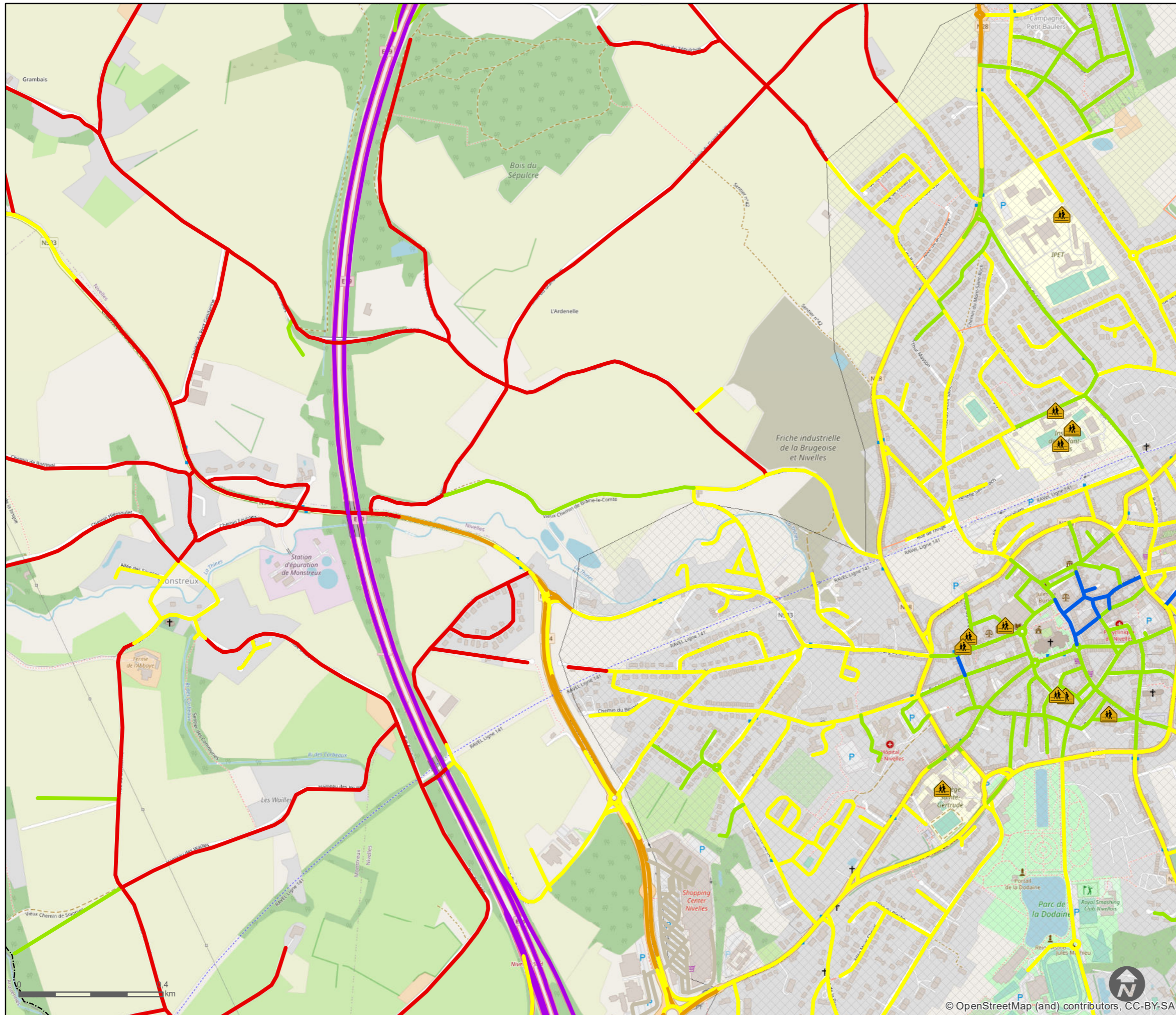
**Régime de vitesse Situation existante**



Imputation	Issuer	Number	RV
P.010563	EEH470	20	2
Date: 02-11-21		Belge Lambert 1972	

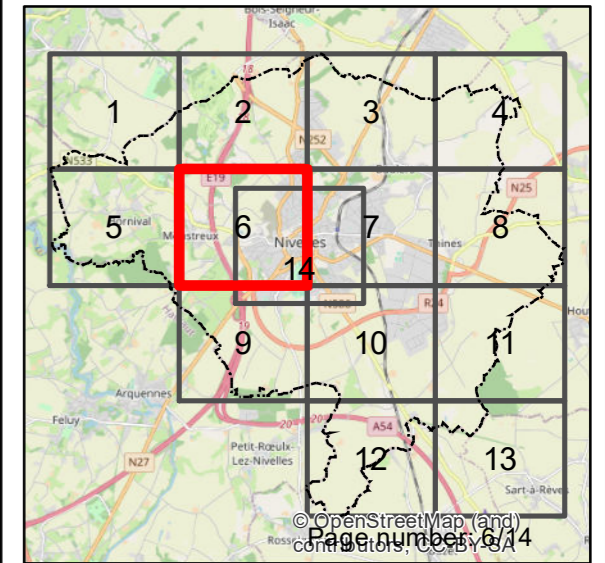
map document: 20a Vitesse A3

© OpenStreetMap (and) contributors, CC-BY-SA



**Legend**

- Ecoles
- Vitesse (km/h)**
- Privé
- Piétonnier
- 20
- 30
- 50
- 70
- 90
- 120
- Limites communales
- Agglomeration



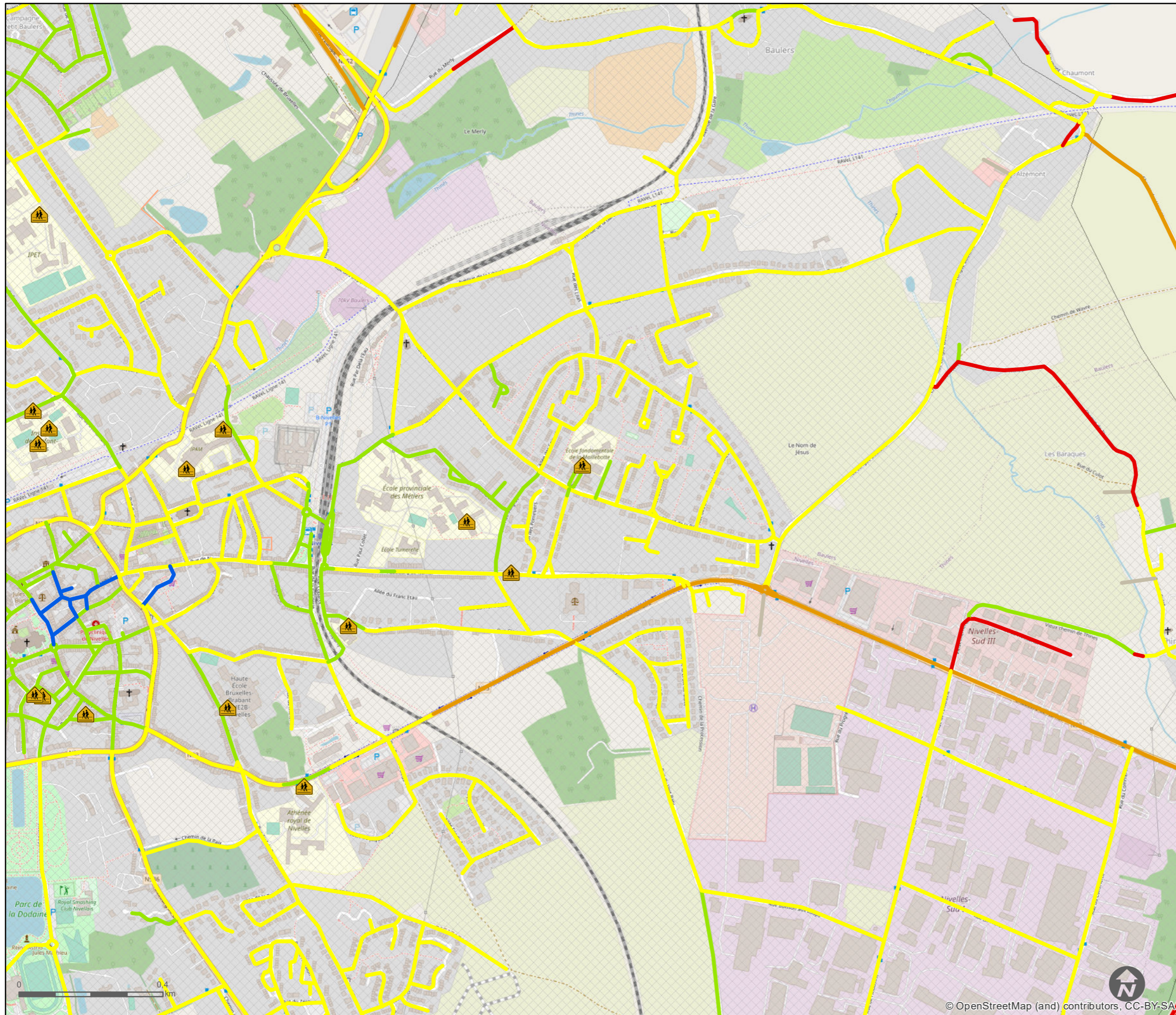
**20**

**Actualisation du PCM de Nivelles**












**Régime de vitesse Situation existante**

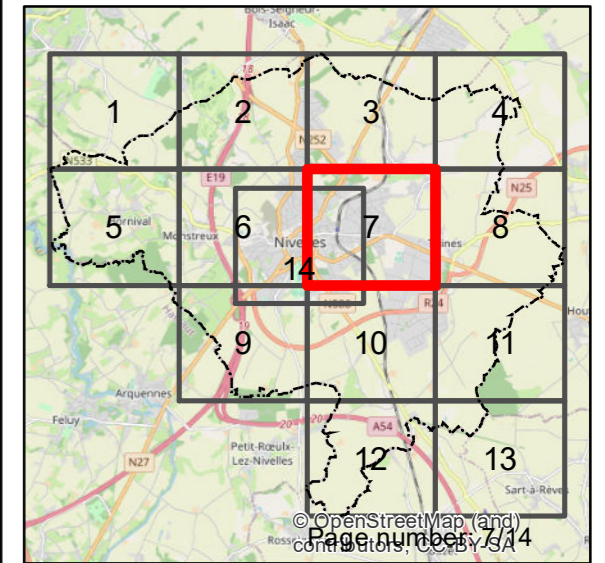


Imputation	Issuer	Number	RV
P.010563	EEH470	20	2
Date: 02-11-21		Belge Lambert 1972	



**Legend**

-  Ecoles
- Vitesse (km/h)**
-  Privé
-  Piétonnier
-  20
-  30
-  50
-  70
-  90
-  120
-  Limites communales
-  Agglomération



**20**

**Actualisation du PCM de Nivelles**

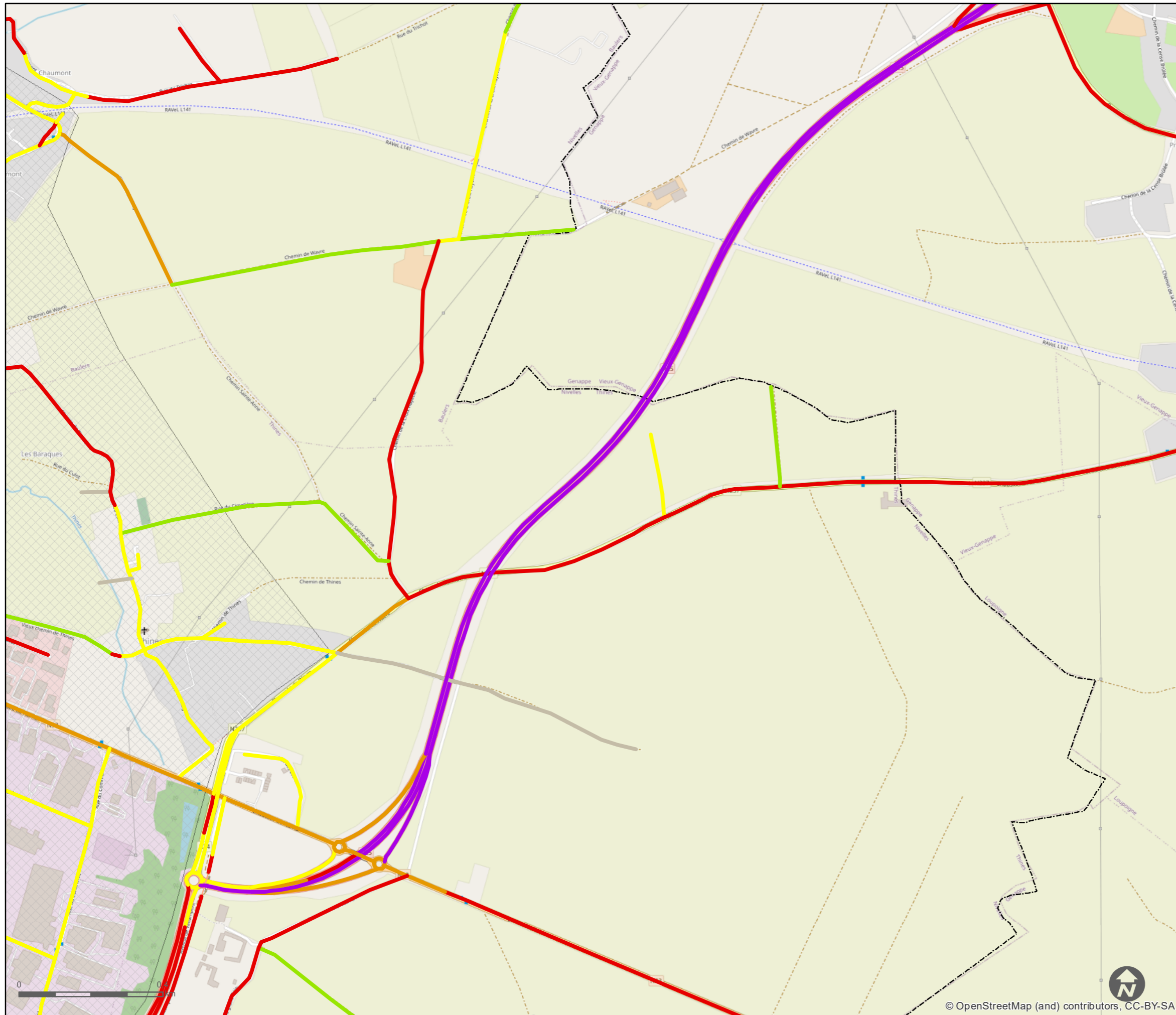
**Régime de vitesse Situation existante**














Imputation	Issuer	Number	RV
P.010563	EEH470	20	2
Date: 02-11-21		Belge Lambert 1972	

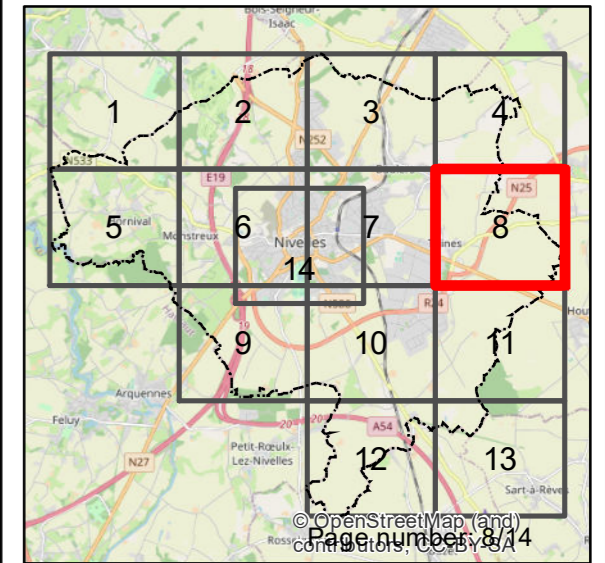
map document: 20a Vitesse A3

© OpenStreetMap (and) contributors, CC-BY-SA



**Legend**

-  Ecoles
- Vitesse (km/h)**
-  Privé
-  Piétonnier
-  20
-  30
-  50
-  70
-  90
-  120
-  Limites communales
-  Agglomeration



**20**

**Actualisation du PCM de Nivelles**

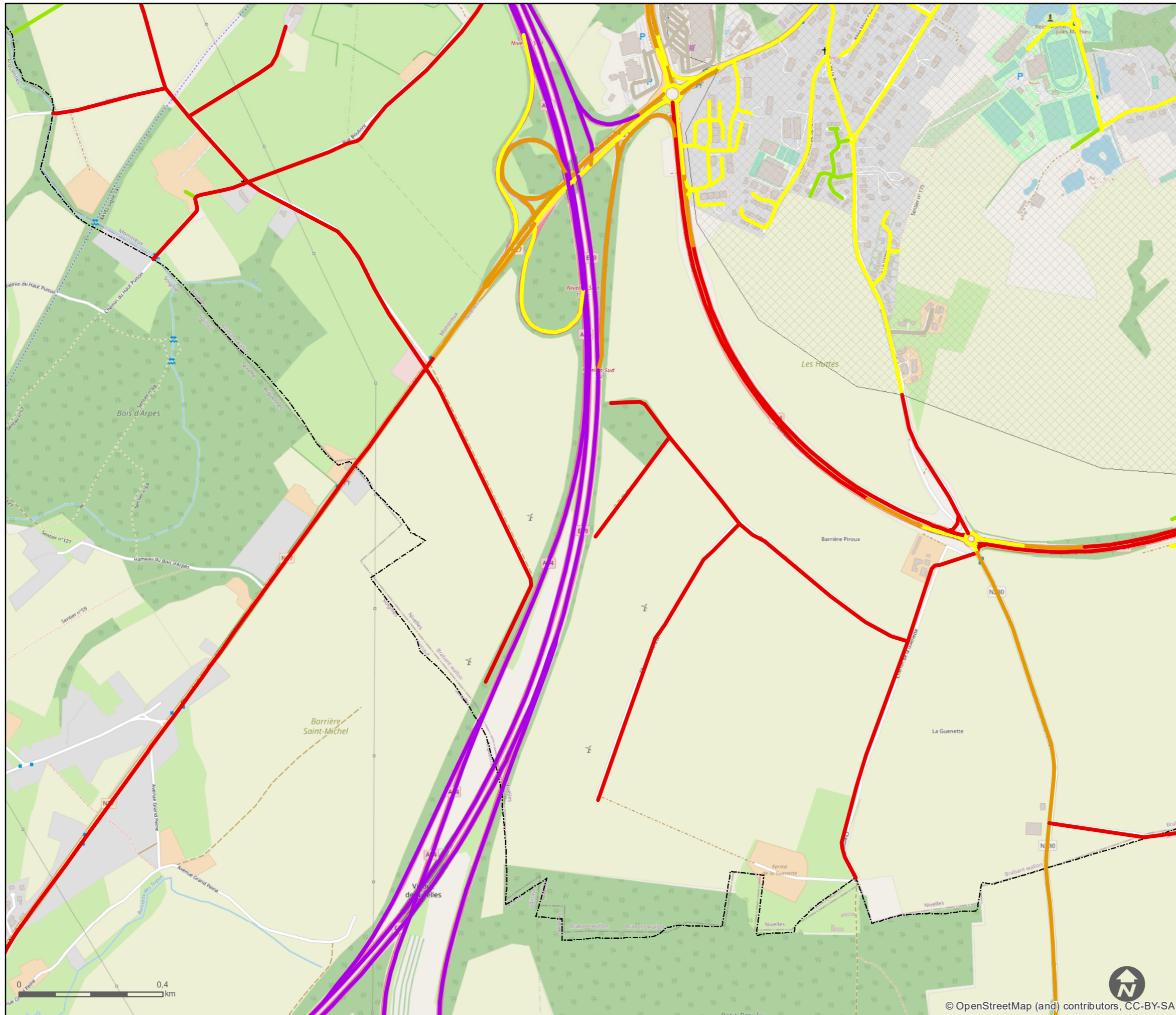
**Régime de vitesse Situation existante**



Imputation	Issuer	Number	RV
P.010563	EEH470	20	2
Date: 02-11-21		Belge Lambert 1972	

map document: 20a Vitesse A3

© OpenStreetMap (and) contributors, CC-BY-SA



**Legend**

Ecoles

**Vitesse (km/h)**

Privé

Piétonnier

20

30

50

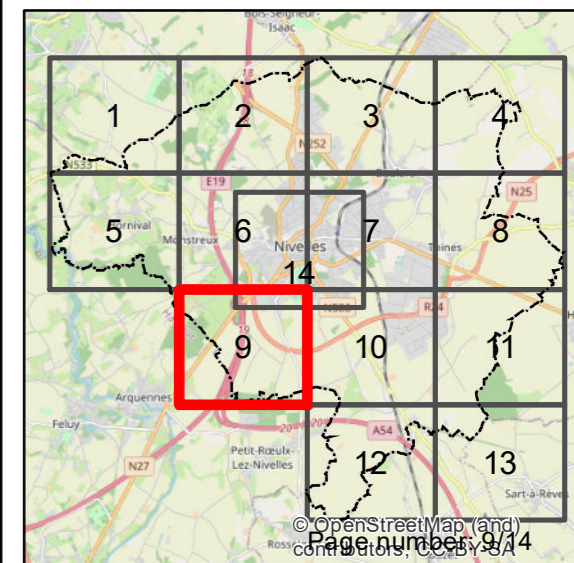
70

90

120

Limites communales

Agglomeration



**20**

**Actualisation du PCM de Nivelles**

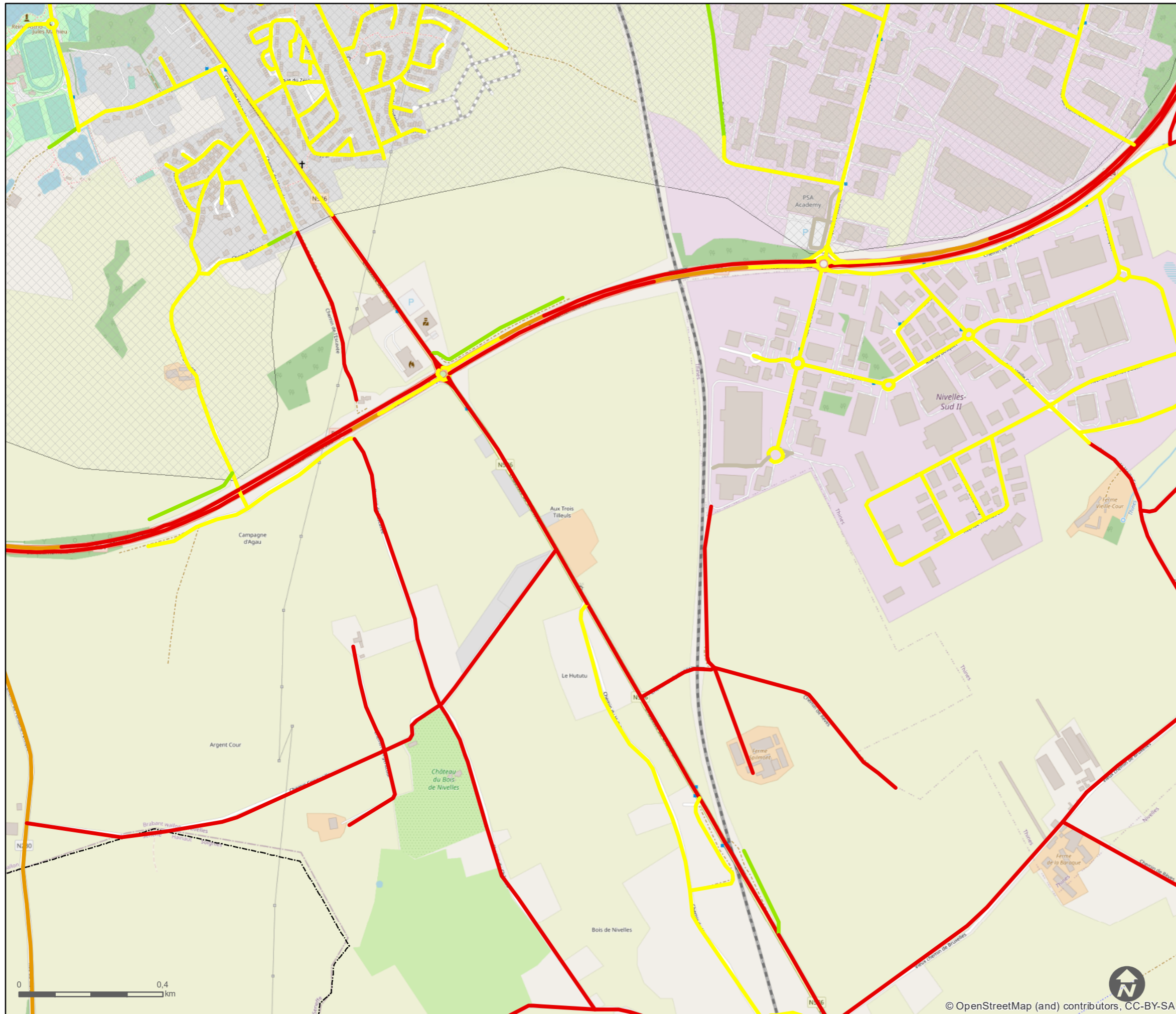
**Régime de vitesse Situation existante**














Imputation	Issuer	Number	RV
P.010563	EEH470	20	2
Date: 02-11-21		Belge Lambert 1972	

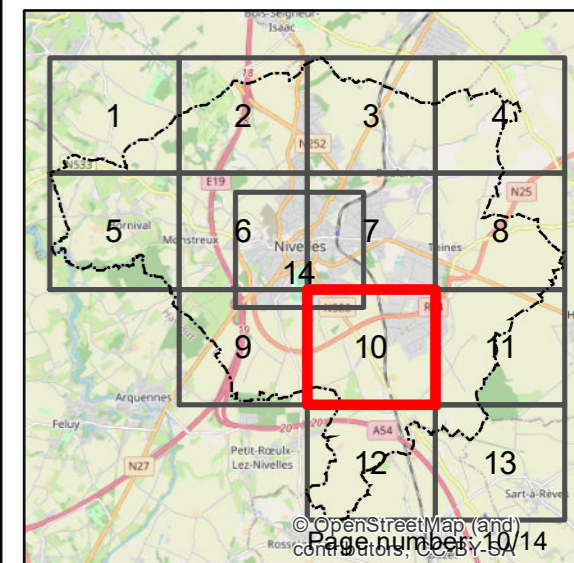
map document: 20a Vitesse A3

© OpenStreetMap (and) contributors, CC-BY-SA



**Legend**

-  Ecoles
- Vitesse (km/h)**
-  Privé
-  Piétonnier
-  20
-  30
-  50
-  70
-  90
-  120
-  Limites communales
-  Agglomeration



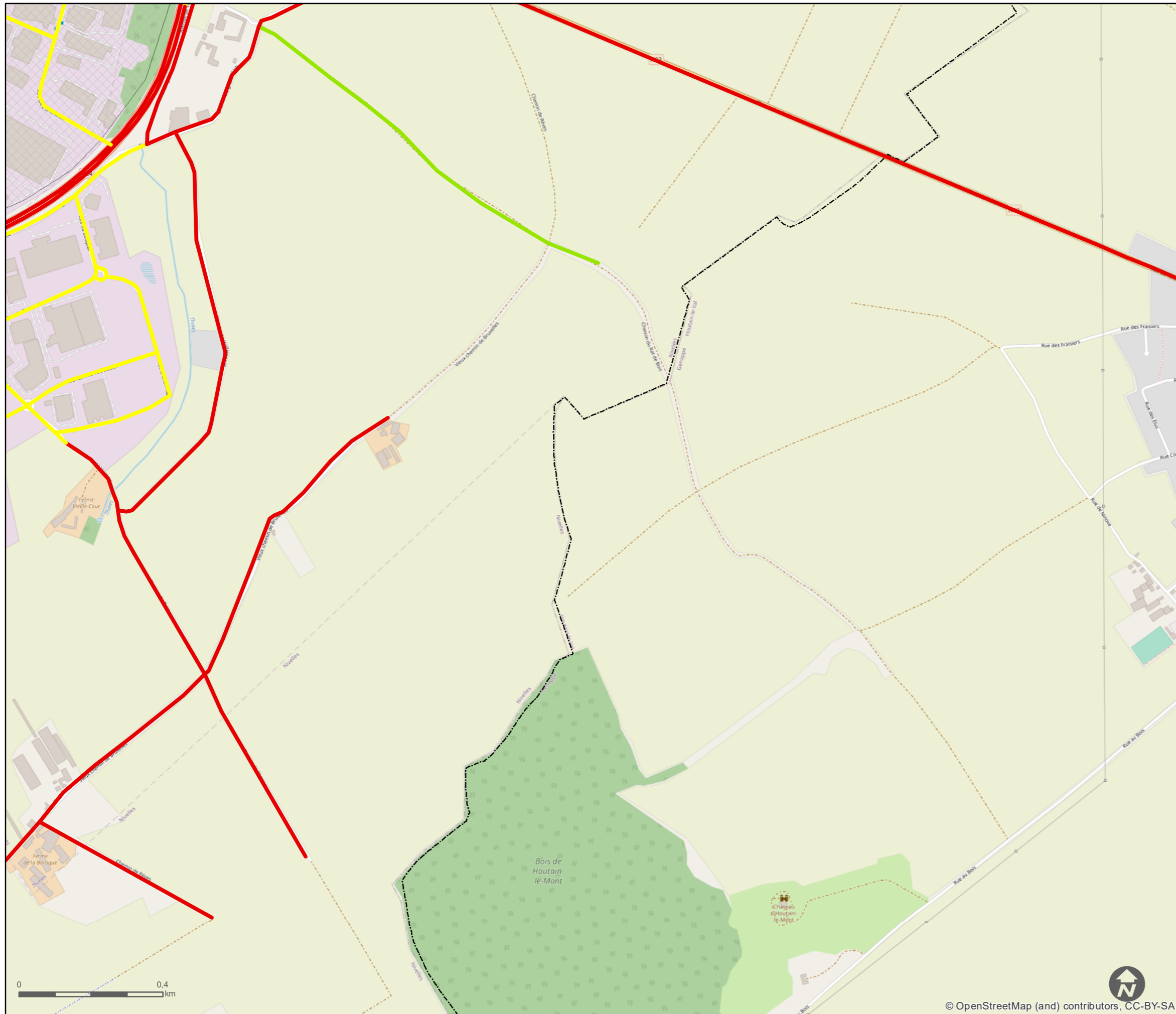
**20**

**Actualisation du PCM de Nivelles**












**Régime de vitesse Situation existante**

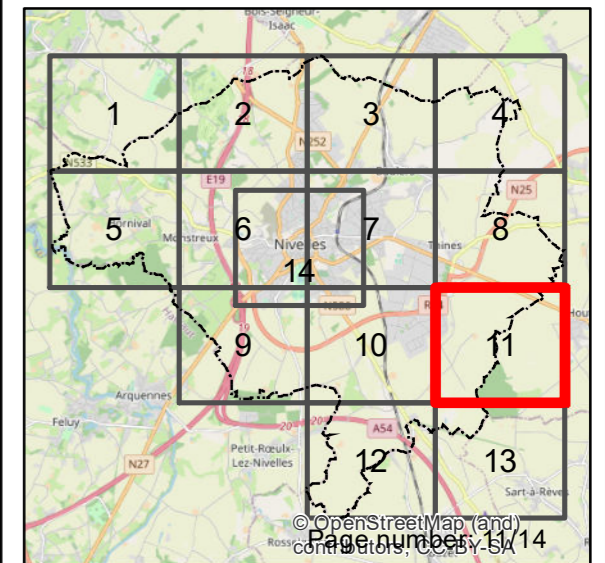


Imputation	Issuer	Number	RV
P.010563	EEH470	20	2
Date: 02-11-21		Belge Lambert 1972	



**Legend**

-  Ecoles
- Vitesse (km/h)**
-  Privé
-  Piétonnier
-  20
-  30
-  50
-  70
-  90
-  120
-  Limites communales
-  Agglomeration



**20**

**Actualisation du PCM de Nivelles**

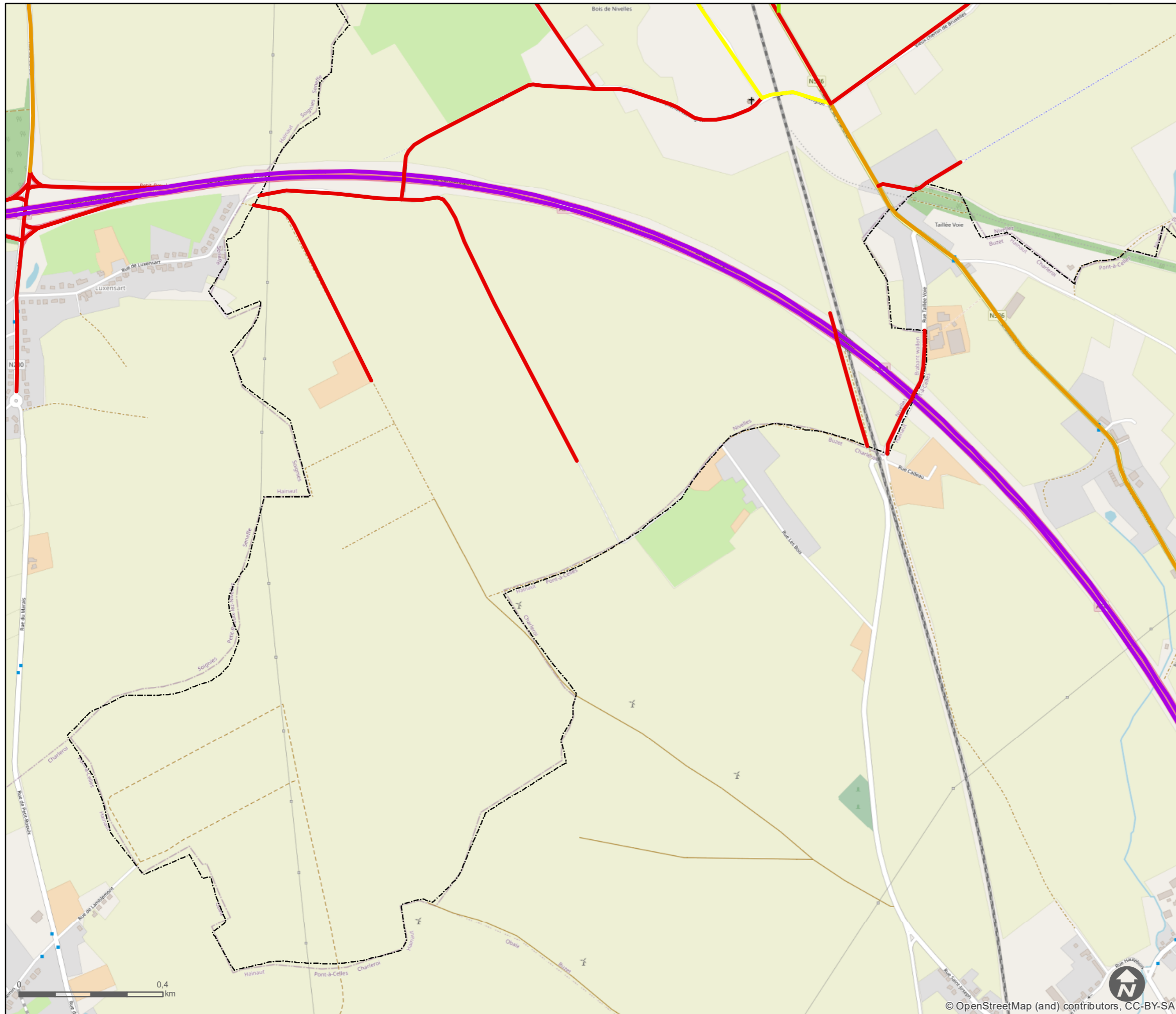
**Régime de vitesse Situation existante**














Imputation	Issuer	Number	RV
P.010563	EEH470	20	2
Date: 02-11-21		Belge Lambert 1972	

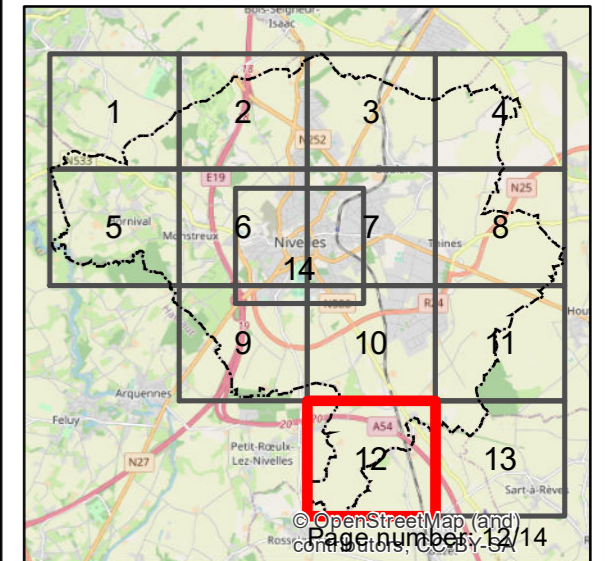
map document: 20a Vitesse A3

© OpenStreetMap (and) contributors, CC-BY-SA



**Legend**

-  Ecoles
- Vitesse (km/h)**
-  Privé
-  Piétonnier
-  20
-  30
-  50
-  70
-  90
-  120
-  Limites communales
-  Agglomération



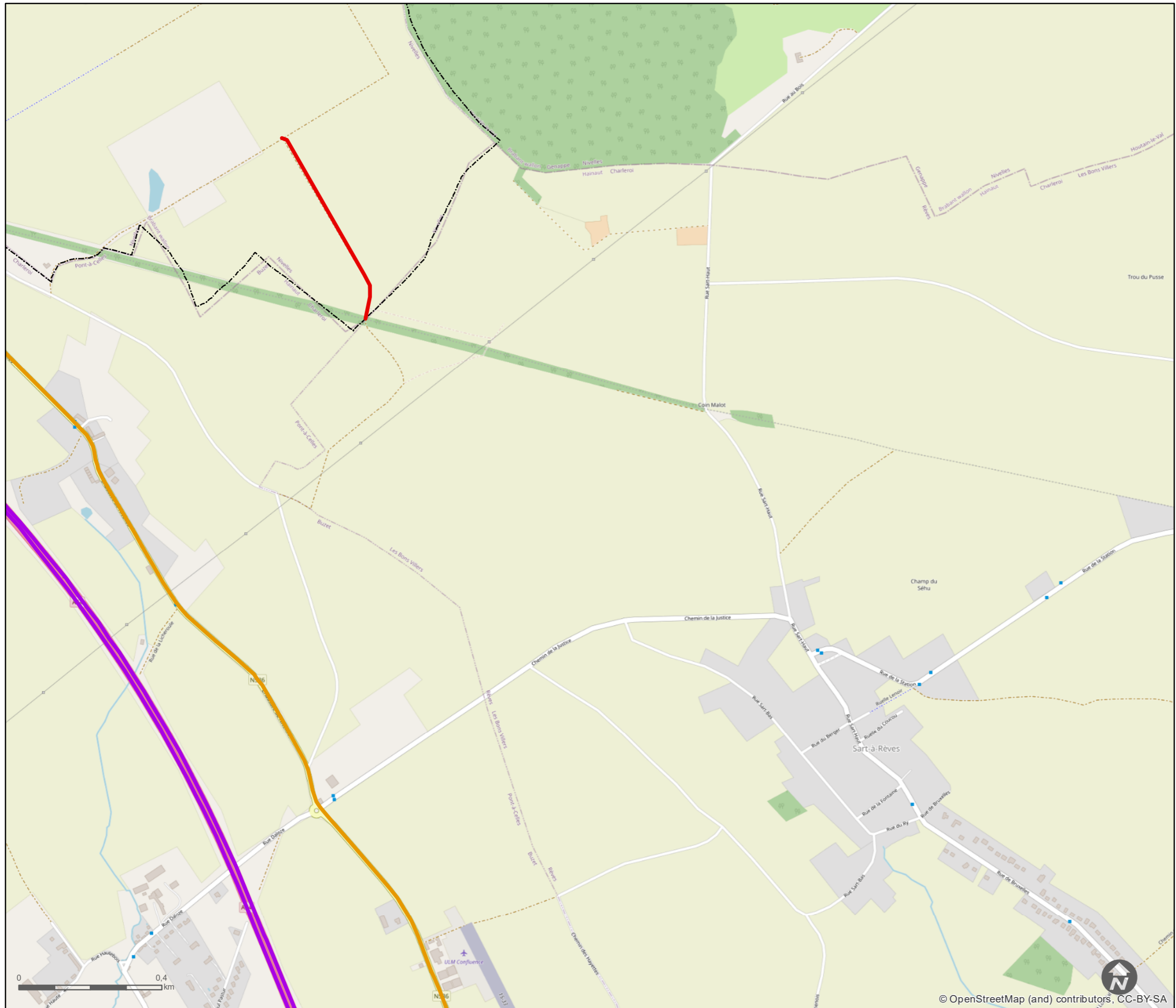
**20**

**Actualisation du PCM de Nivelles**

**Régime de vitesse Situation existante**

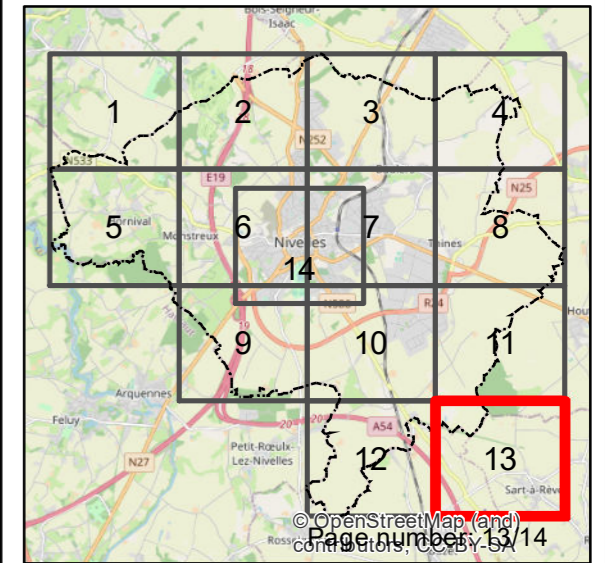


Imputation	Issuer	Number	RV
P.010563	EEH470	20	2
Date: 02-11-21		Belge Lambert 1972	



**Legend**

- Ecoles
- Vitesse (km/h)**
- Privé
- Piétonnier
- 20
- 30
- 50
- 70
- 90
- 120
- Limites communales
- Agglomeration



**20**

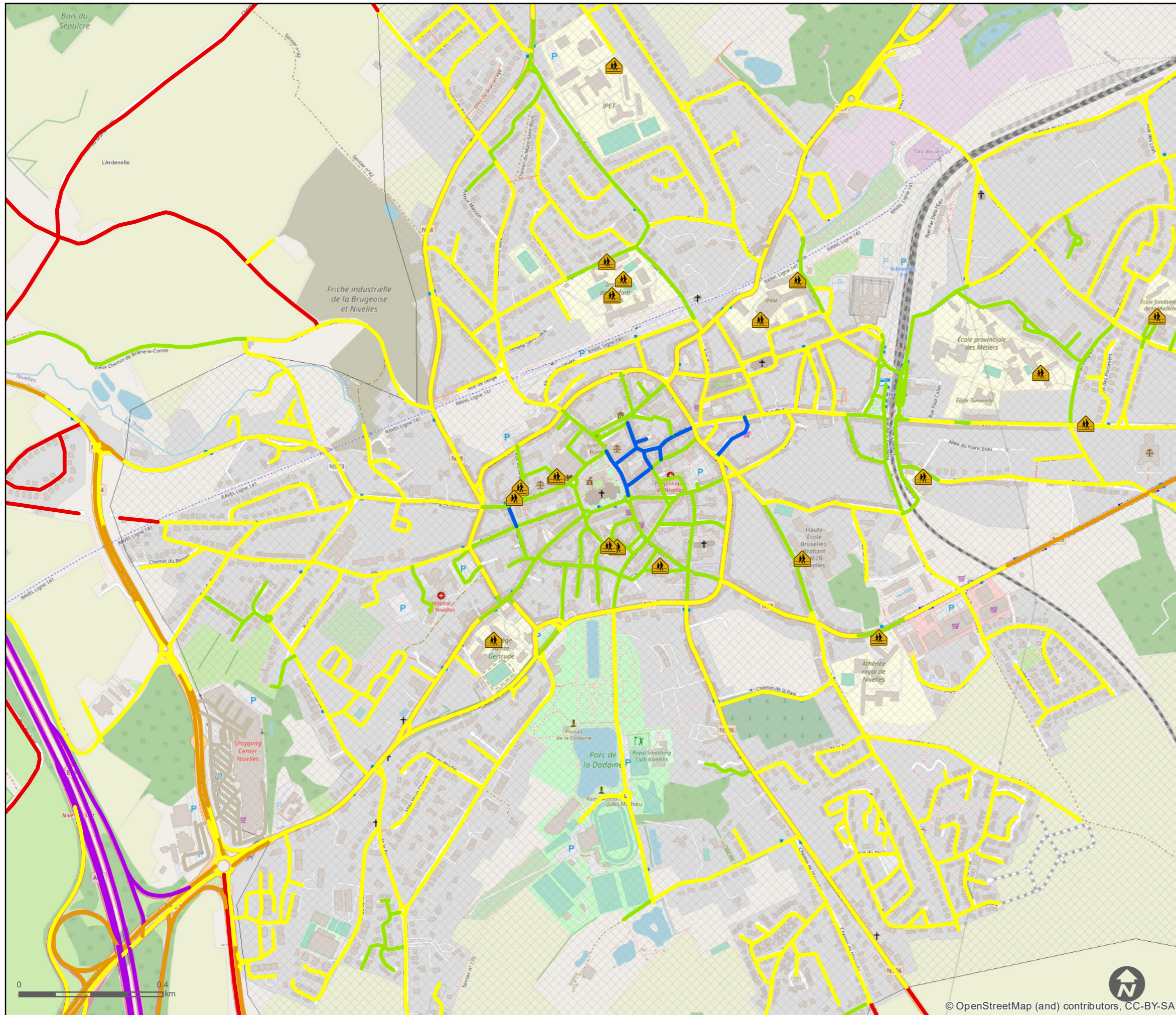
**Actualisation du PCM de Nivelles**

**Régime de vitesse Situation existante**














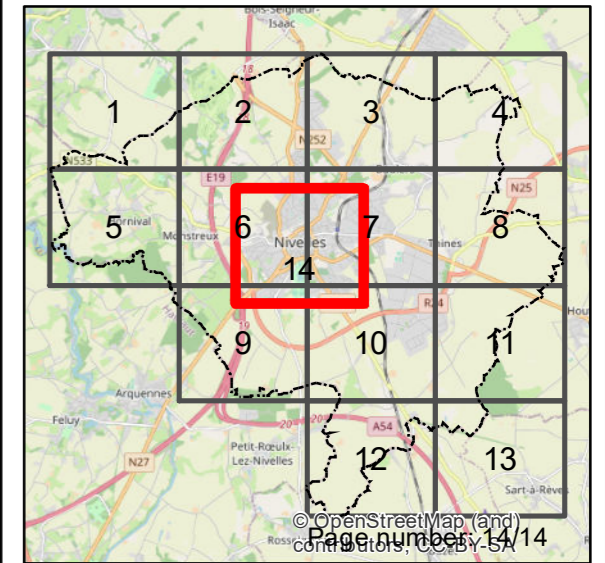
Imputation	Issuer	Number	RV
P.010563	EEH470	20	2

Date: 02-11-21 Belge Lambert 1972



**Legend**

-  Ecoles
- Vitesse (km/h)**
-  Privé
-  Piétonnier
-  20
-  30
-  50
-  70
-  90
-  120
-  Limites communales
-  Agglomération



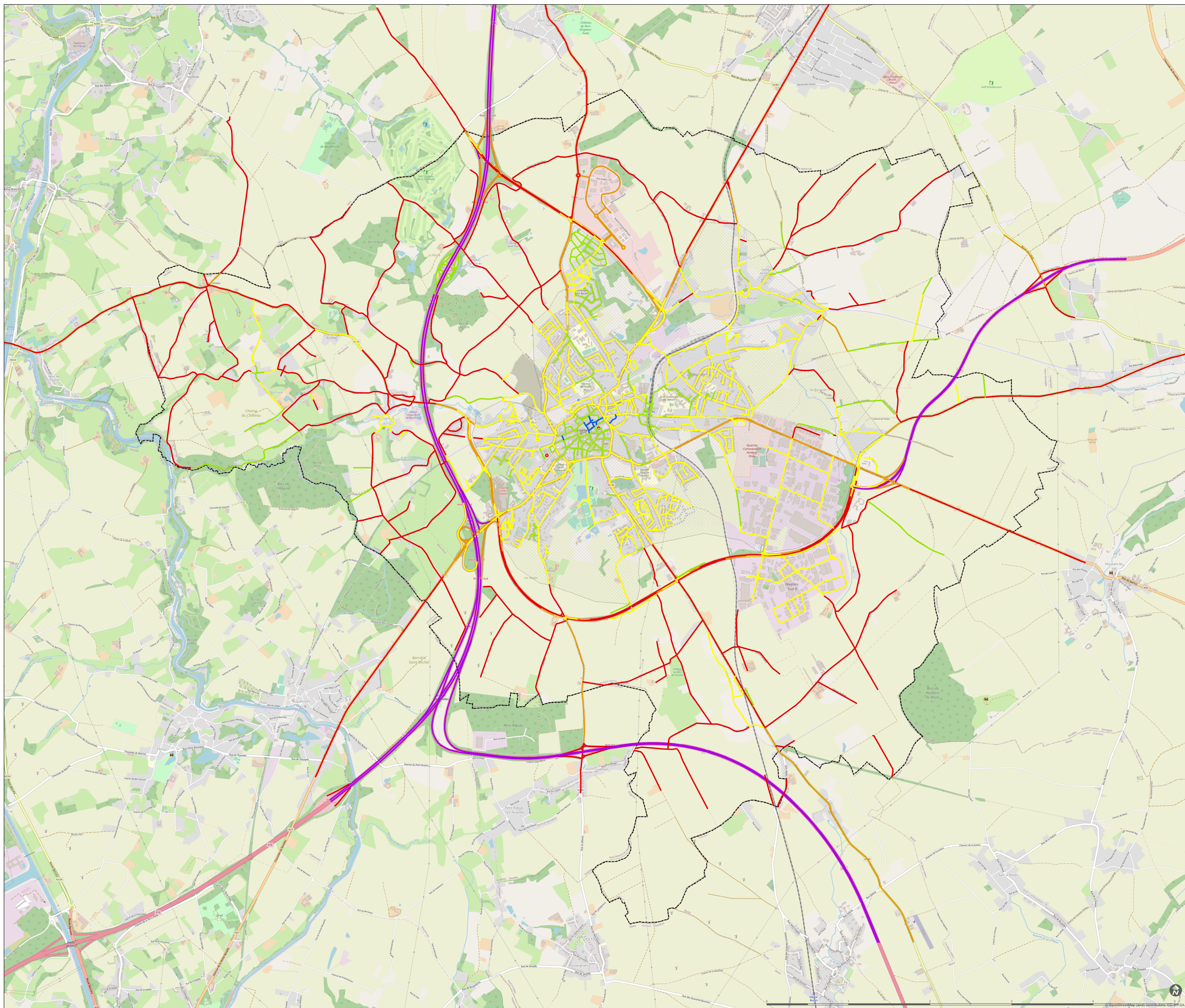
**20**

**Actualisation du PCM de Nivelles**

**Régime de vitesse Situation existante**



Imputation	Issuer	Number	RV
P.010563	EEH470	20	2
Date: 02-11-21		Belge Lambert 1972	



**Legend**

**ReseauVaire\_Nivelles\_v2**

**Vitesse (km/h)**

- Privé
- Piétonnier
- 20
- 30
- 50
- 70
- 90
- 120
- ▨ Agglomération
- Limites communales

REVISION	SUBJECT OF REVISION	EDITOR	DATE	AUDITOR	APPROVED
REV0	First edition				

REVISION	SUBJECT OF REVISION	EDITOR	DATE	AUDITOR	APPROVED
REV0	First edition				




**PROJECT:** Actualisation du PCM de Nivelles

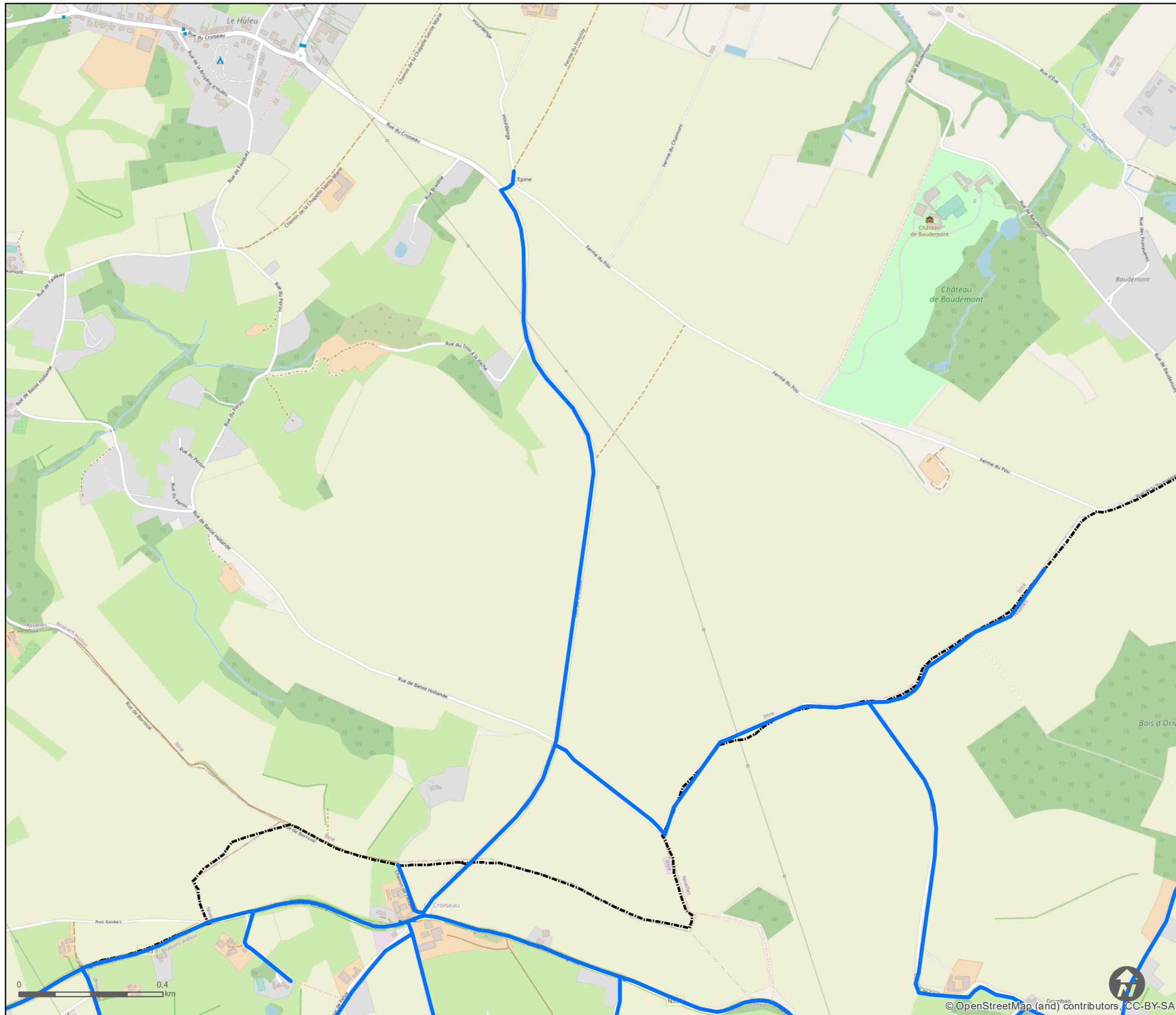
**TRACTEBEL**  
ENGIE

**TITLE:** Régime de vitesse Situation existantes

<b>TRACTEBEL</b> ENGIE	External Reference			
	Replica Map Nr	Scale	Nb. Sheet	Size
TRACTEBEL ENGINEERING N.V. Avenue Alcide 7 B-1200 Bruxelles	Project Code	Technical Subdivision	Issue	Rev.
	Type	Routing Number	Sheet	Rev. A

Print Date: 18/05/2011  
 Coordinate System: Belge Lambert 1972  
 Drawingnumber: 20b\_Vitesse\_A0

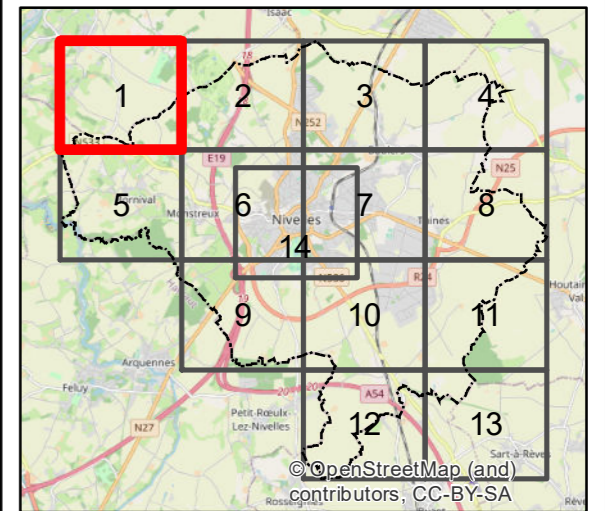
ALL RIGHTS OF REPRODUCTION RESERVED. THIS PLAN MAY NOT BE COPIED, REPRODUCED, COMMERCIALIZED OR TRANSFERRED TO THIRD PARTIES WITHOUT THE PRIOR PERMISSION OF TRACTEBEL ENGINEERING.



### Légende

#### Gabarit et sens de circulation

- 1 voie unidirectionnelle
- 2 voies bidirectionnelles
- Piétonnier
- 2 voies unidirectionnelles
- 3 voies unidirectionnelles
- Limites communales



**21**

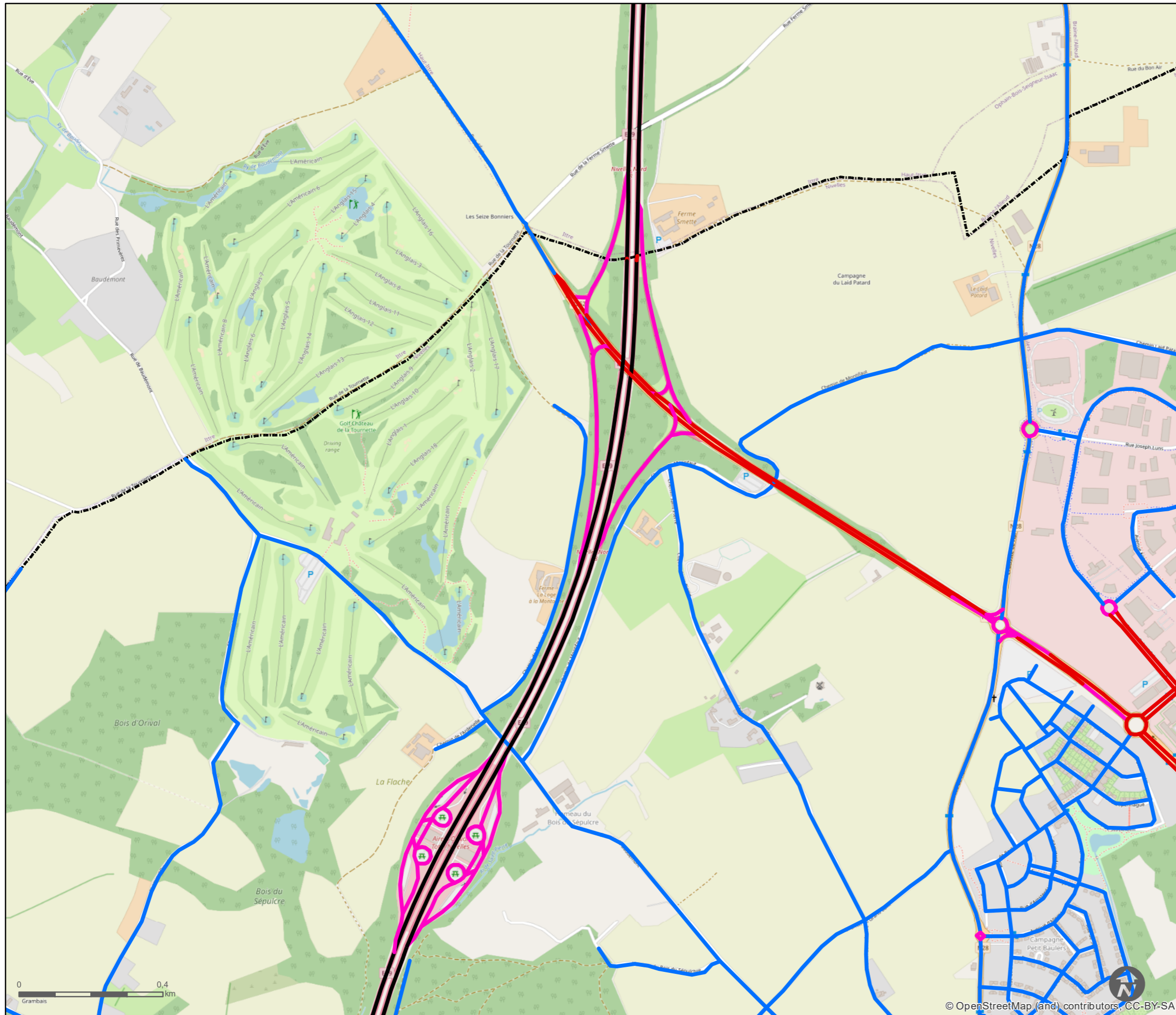
Page number: 1/14

## Actualisation du PCM de Nivelles

### Gabarit et sens de circulation



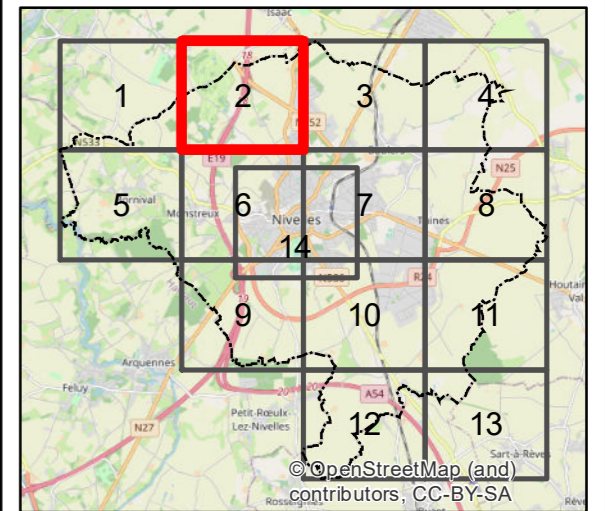
Imputation	Issuer	Number	RV
P.010563	EEH470	21	1
Date: 02-11-21		Belge Lambert 1972	



### Légende

#### Gabarit et sens de circulation

- 1 voie unidirectionnelle
- 2 voies bidirectionnelles
- Piétonnier
- 2 voies unidirectionnelles
- 3 voies unidirectionnelles
- Limites communales



**21**

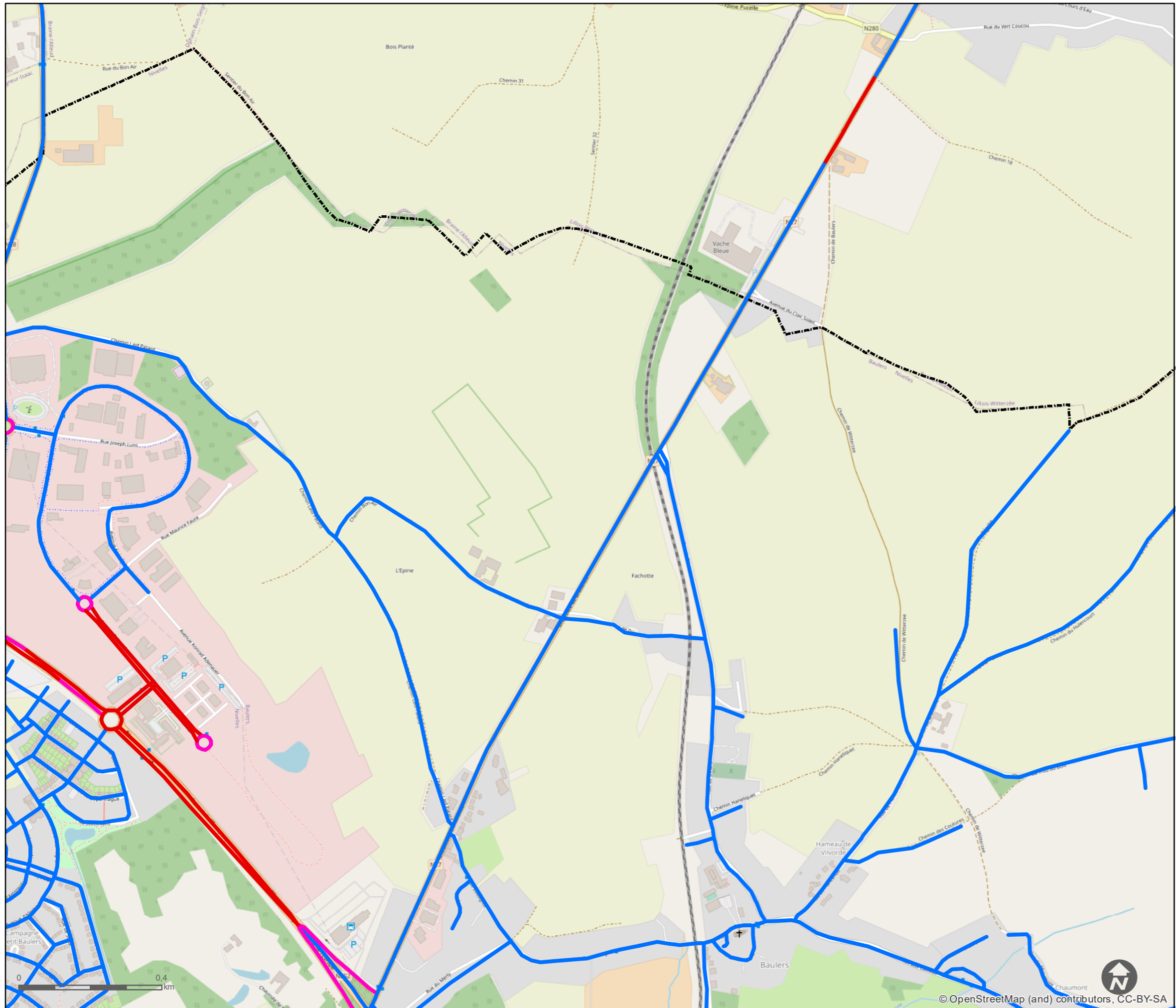
Page number: 2/14

## Actualisation du PCM de Nivelles

### Gabarit et sens de circulation



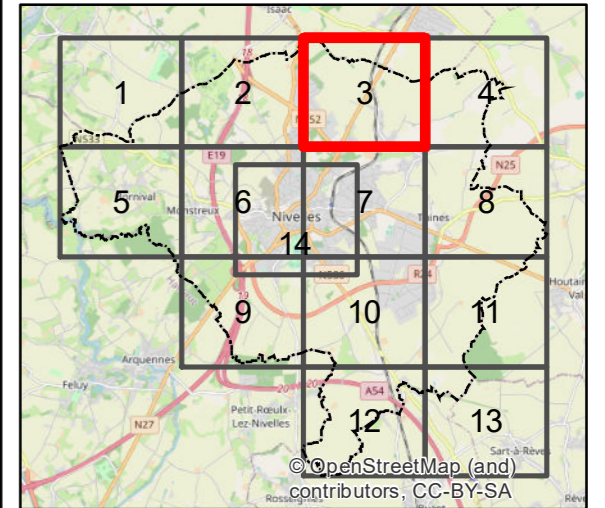
Imputation	Issuer	Number	RV
P.010563	EEH470	21	1
Date: 02-11-21		Belge Lambert 1972	



**Légende**

**Gabarit et sens de circulation**

- 1 voie unidirectionnelle
- 2 voies bidirectionnelles
- Piétonnier
- 2 voies unidirectionnelles
- 3 voies unidirectionnelles
- Limites communales



**21**

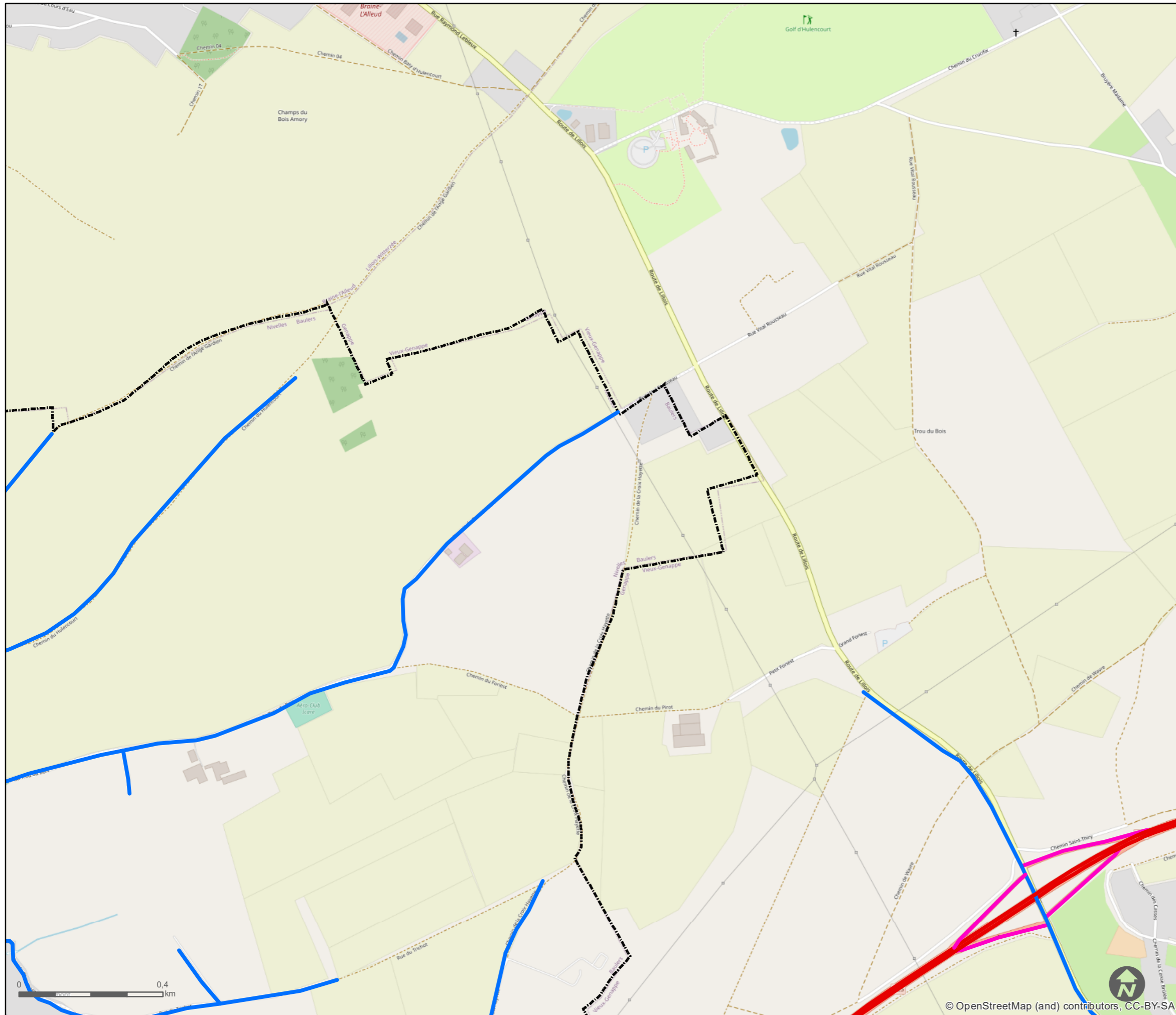
Page number: 3/14

**Actualisation du PCM  
de Nivelles**

**Gabarit et  
sens de circulation**



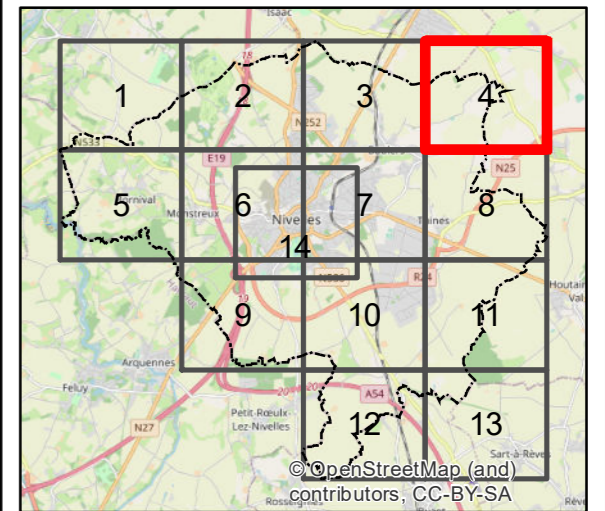
Imputation	Issuer	Number	RV
P.010563	EEH470	21	1
Date: 02-11-21		Belge Lambert 1972	



### Légende

#### Gabarit et sens de circulation

- 1 voie unidirectionnelle
- 2 voies bidirectionnelles
- Piétonnier
- 2 voies unidirectionnelles
- 3 voies unidirectionnelles
- Limites communales



**21**

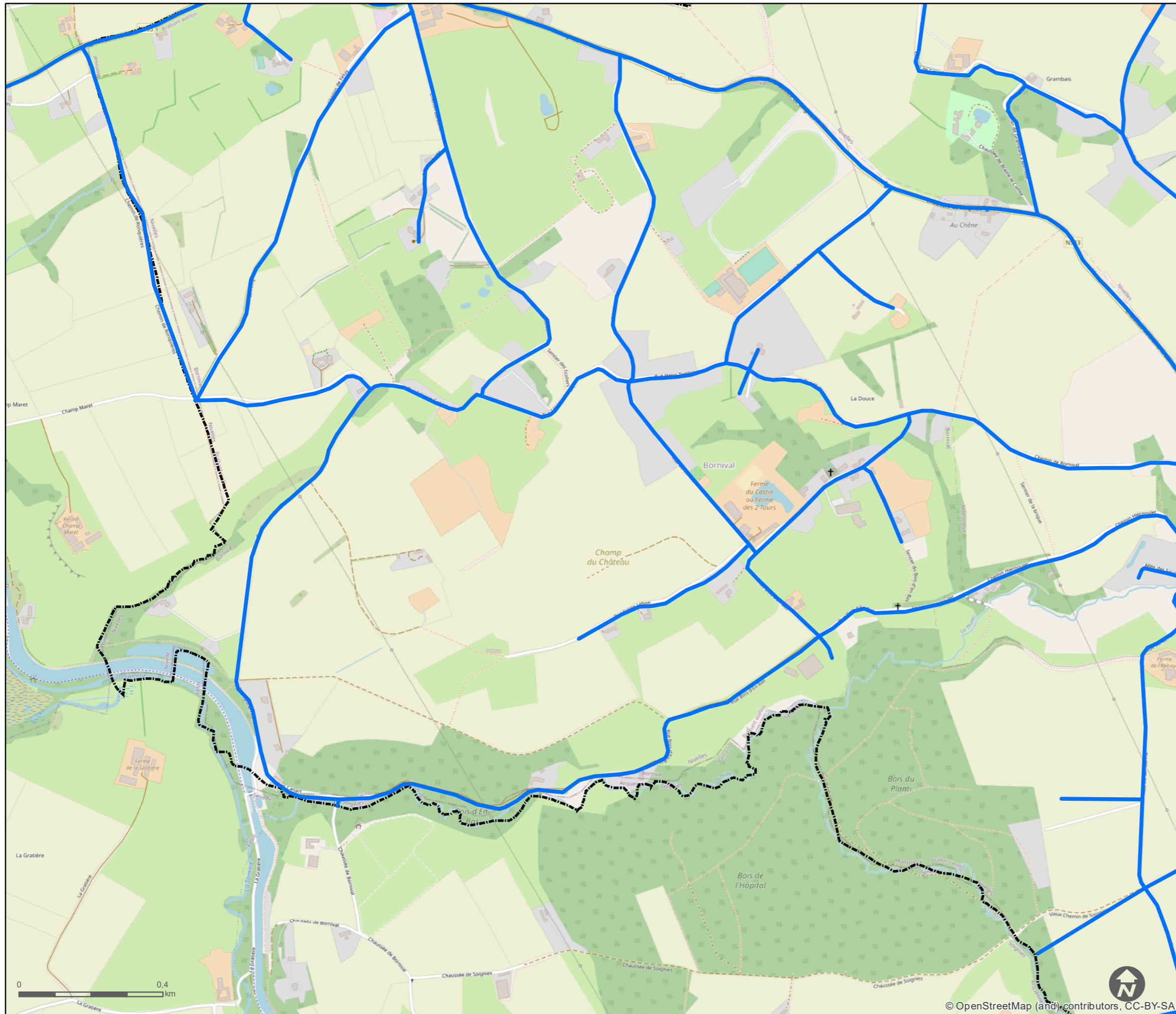
Page number: 4/14

## Actualisation du PCM de Nivelles

### Gabarit et sens de circulation



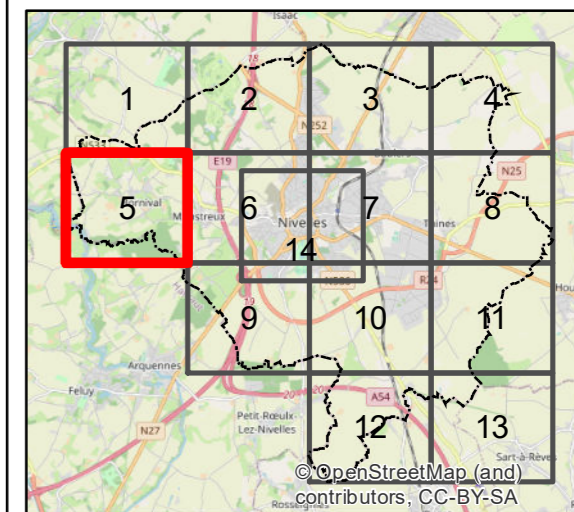
Imputation	Issuer	Number	RV
P.010563	EEH470	21	1
Date: 02-11-21		Belge Lambert 1972	



**Légende**

**Gabarit et sens de circulation**

- 1 voie unidirectionnelle
- 2 voies bidirectionnelles
- Piétonnier
- 2 voies unidirectionnelles
- 3 voies unidirectionnelles
- Limites communales



**21**

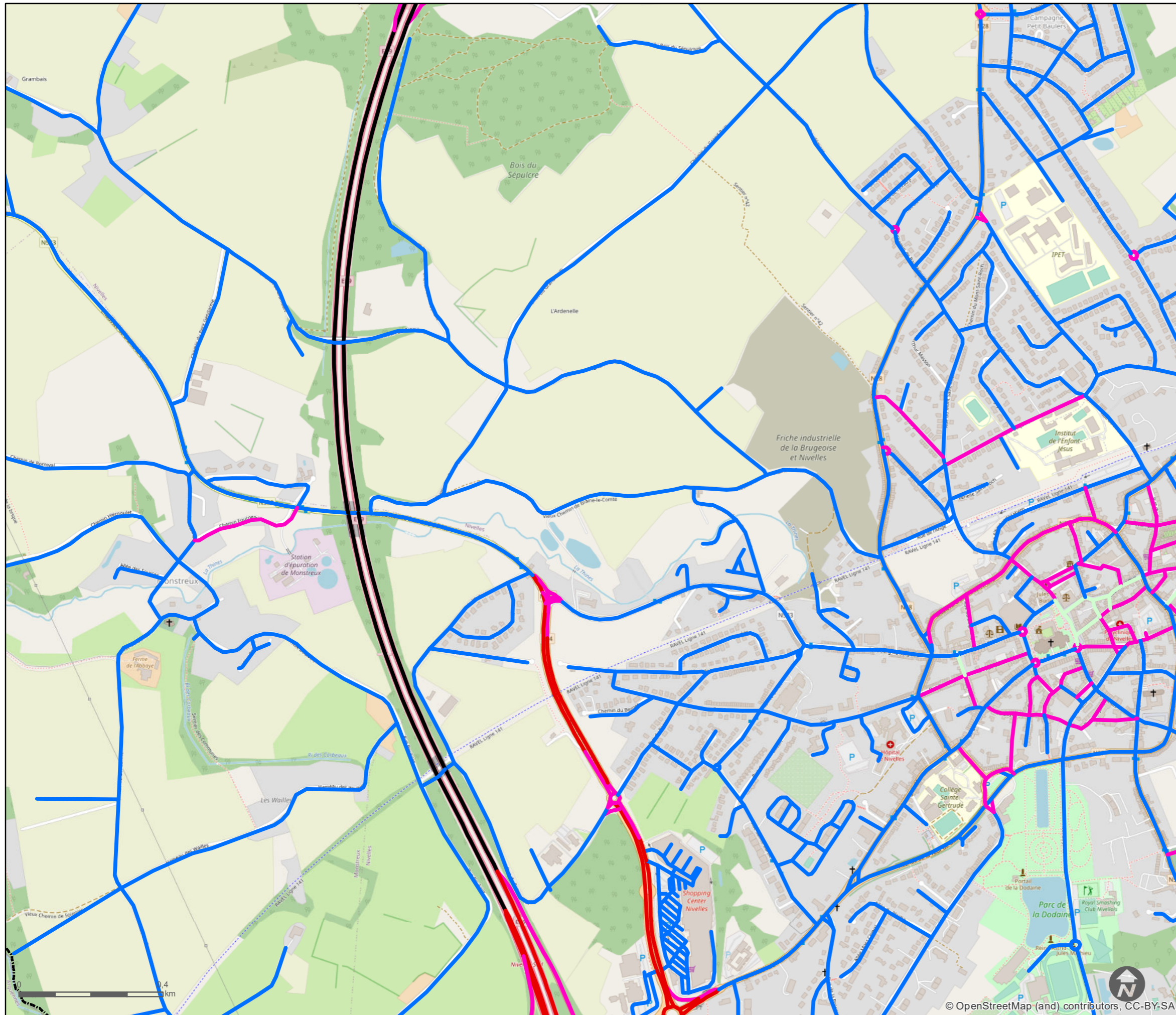
Page number: 5/14

**Actualisation du PCM  
de Nivelles**

**Gabarit et  
sens de circulation**



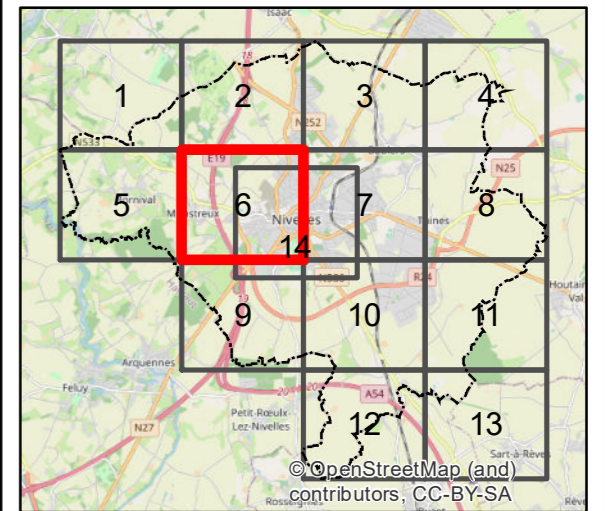
Imputation	Issuer	Number	RV
P.010563	EEH470	21	1
Date: 02-11-21		Belge Lambert 1972	



**Légende**

**Gabarit et sens de circulation**

- 1 voie unidirectionnelle
- 2 voies bidirectionnelles
- Piétonnier
- 2 voies unidirectionnelles
- 3 voies unidirectionnelles
- Limites communales



**21**

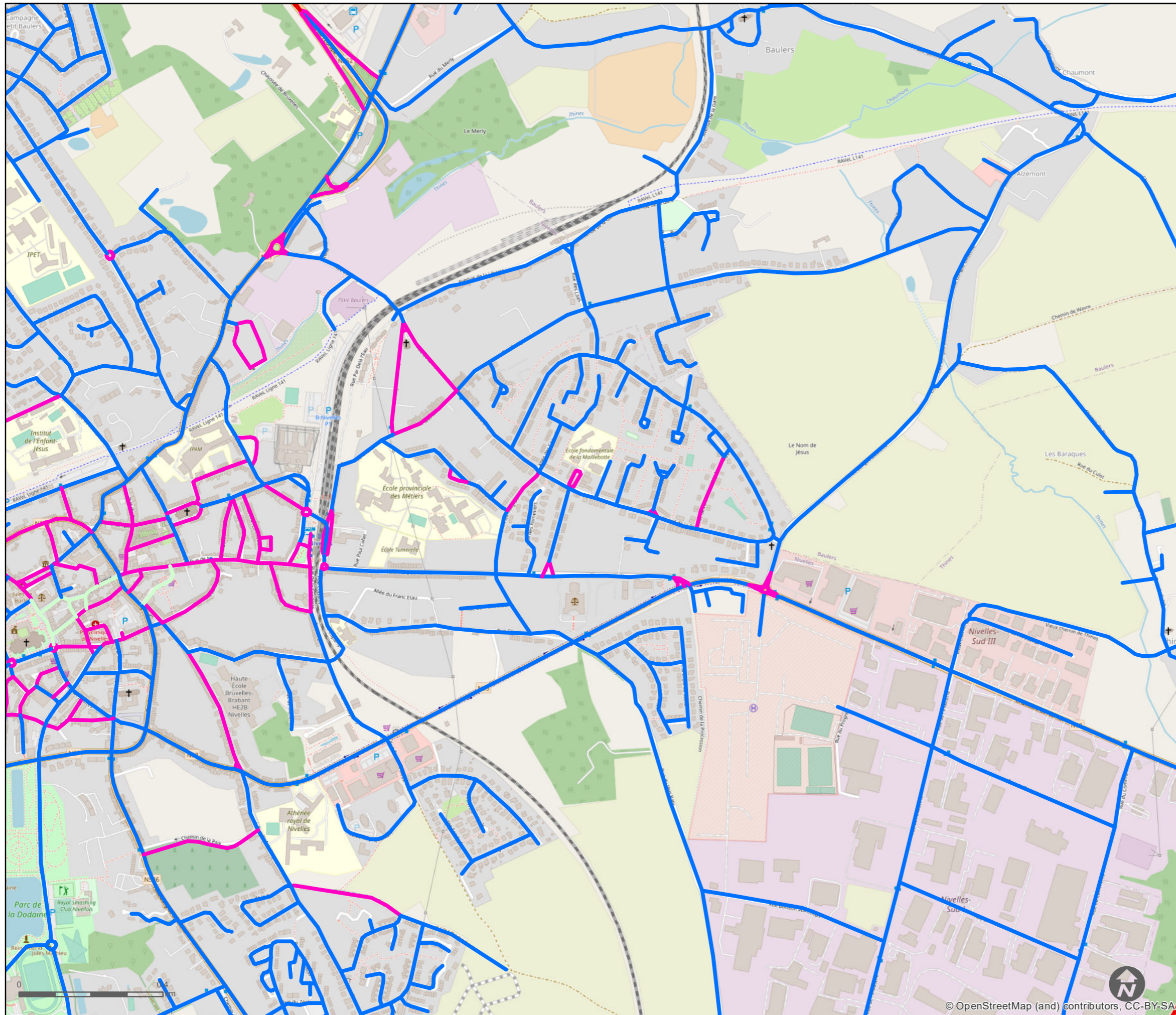
Page number: 6/14

**Actualisation du PCM  
de Nivelles**

**Gabarit et  
sens de circulation**



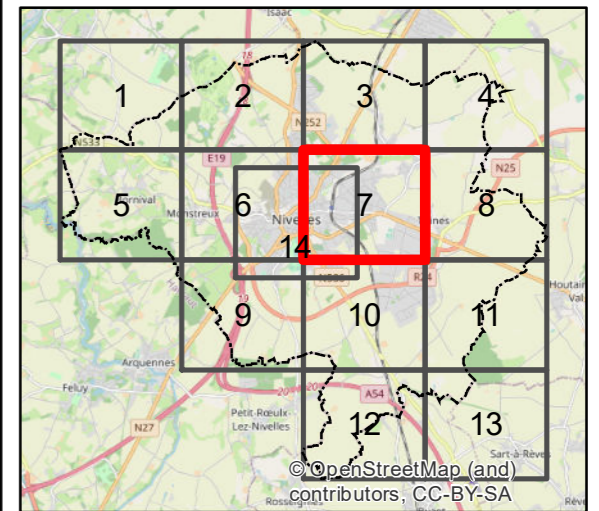
Imputation	Issuer	Number	RV
P.010563	EEH470	21	1
Date: 02-11-21		Belge Lambert 1972	



**Légende**

**Gabarit et sens de circulation**

- 1 voie unidirectionnelle
- 2 voies bidirectionnelles
- Piétonnier
- 2 voies unidirectionnelles
- 3 voies unidirectionnelles
- Limites communales



**21**

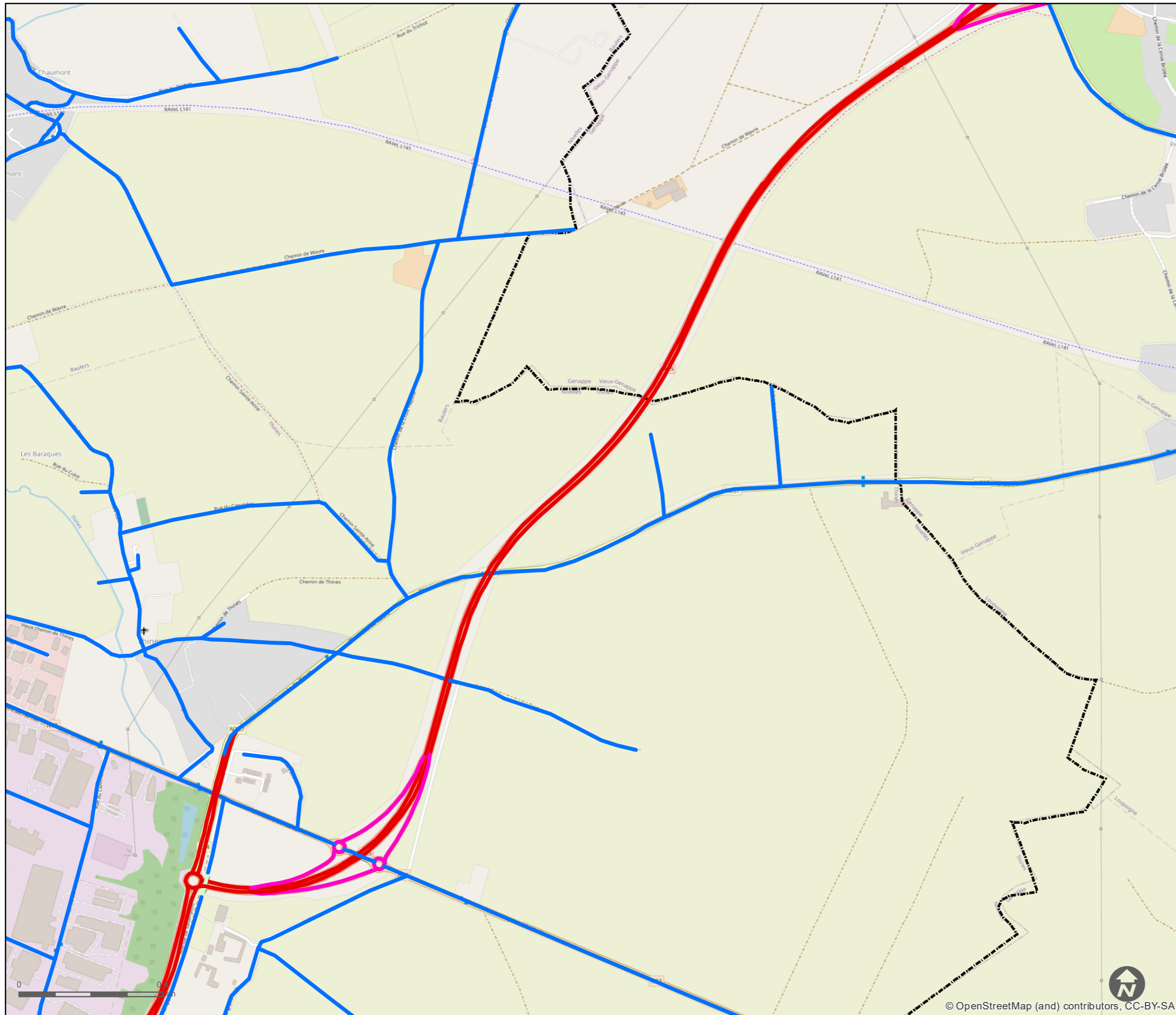
Page number: 7/14

**Actualisation du PCM  
de Nivelles**

**Gabarit et  
sens de circulation**



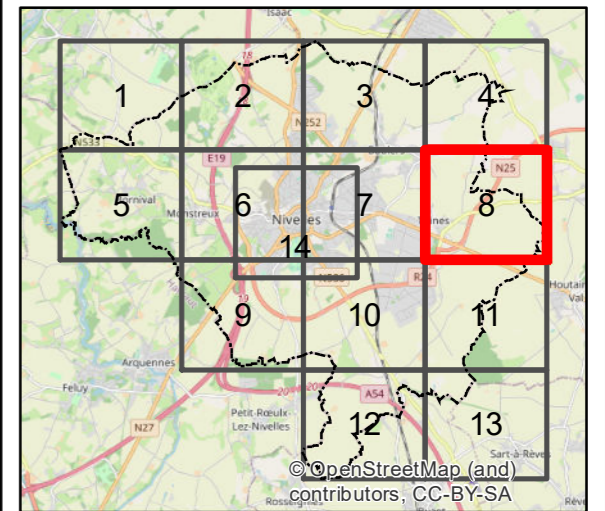
Imputation	Issuer	Number	RV
P.010563	EEH470	21	1
Date: 02-11-21		Belge Lambert 1972	



**Légende**

**Gabarit et sens de circulation**

- 1 voie unidirectionnelle
- 2 voies bidirectionnelles
- Piétonnier
- 2 voies unidirectionnelles
- 3 voies unidirectionnelles
- Limites communales



**21**

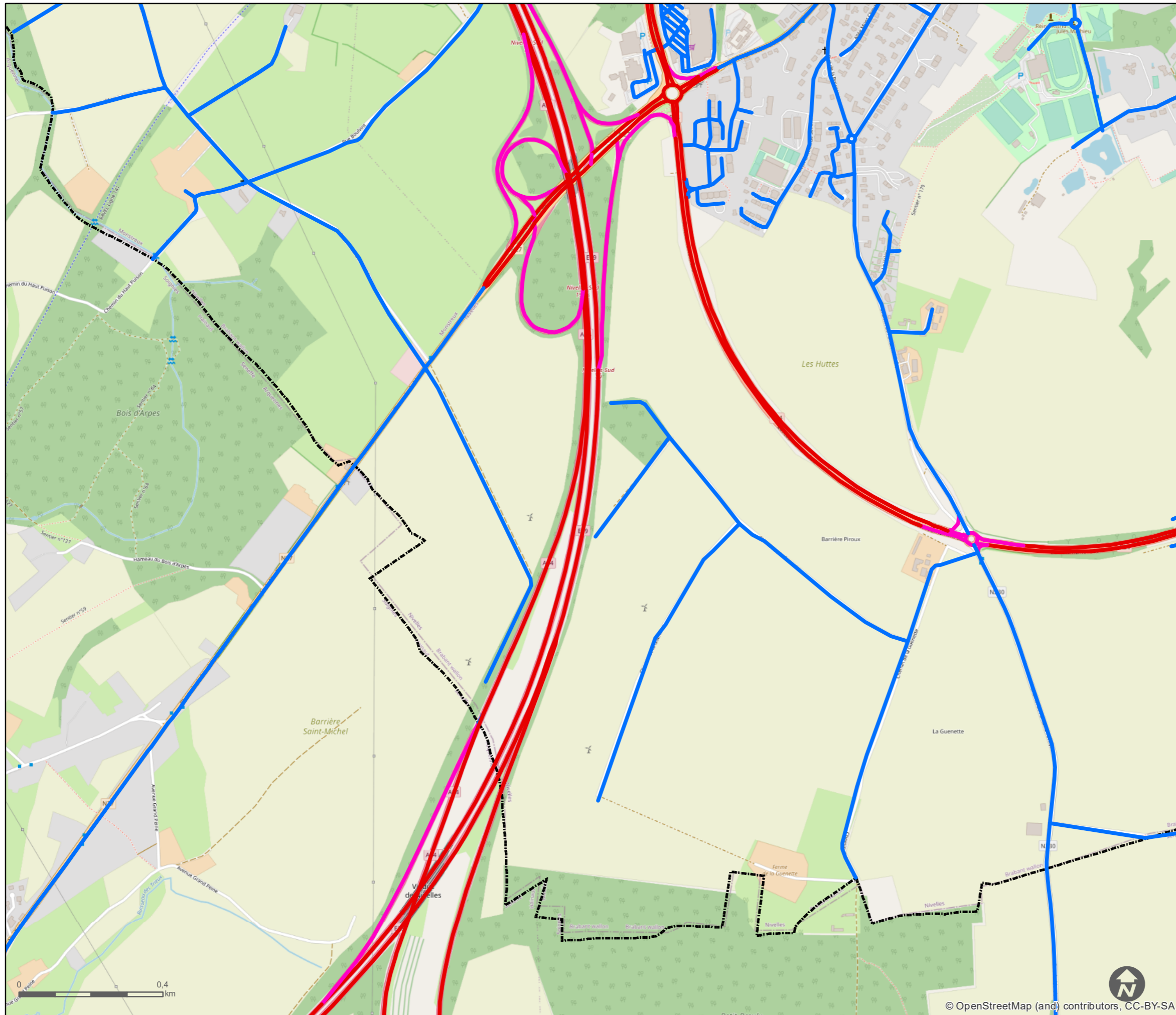
Page number: 8/14

**Actualisation du PCM  
de Nivelles**

**Gabarit et  
sens de circulation**



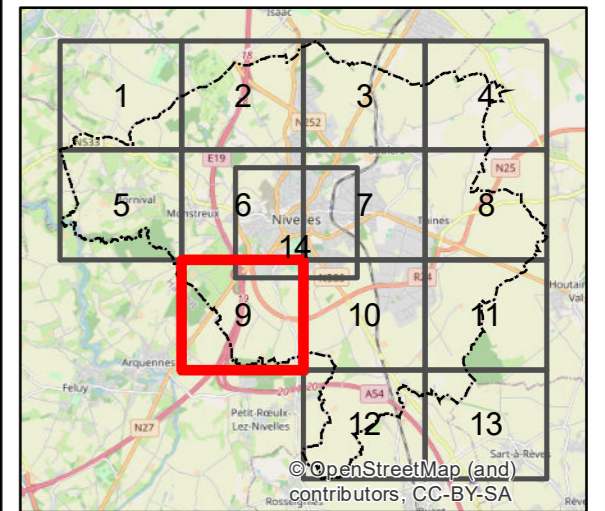
Imputation	Issuer	Number	RV
P.010563	EEH470	21	1
Date: 02-11-21		Belge Lambert 1972	



### Légende

#### Gabarit et sens de circulation

- 1 voie unidirectionnelle
- 2 voies bidirectionnelles
- Piétonnier
- 2 voies unidirectionnelles
- 3 voies unidirectionnelles
- Limites communales



**21**

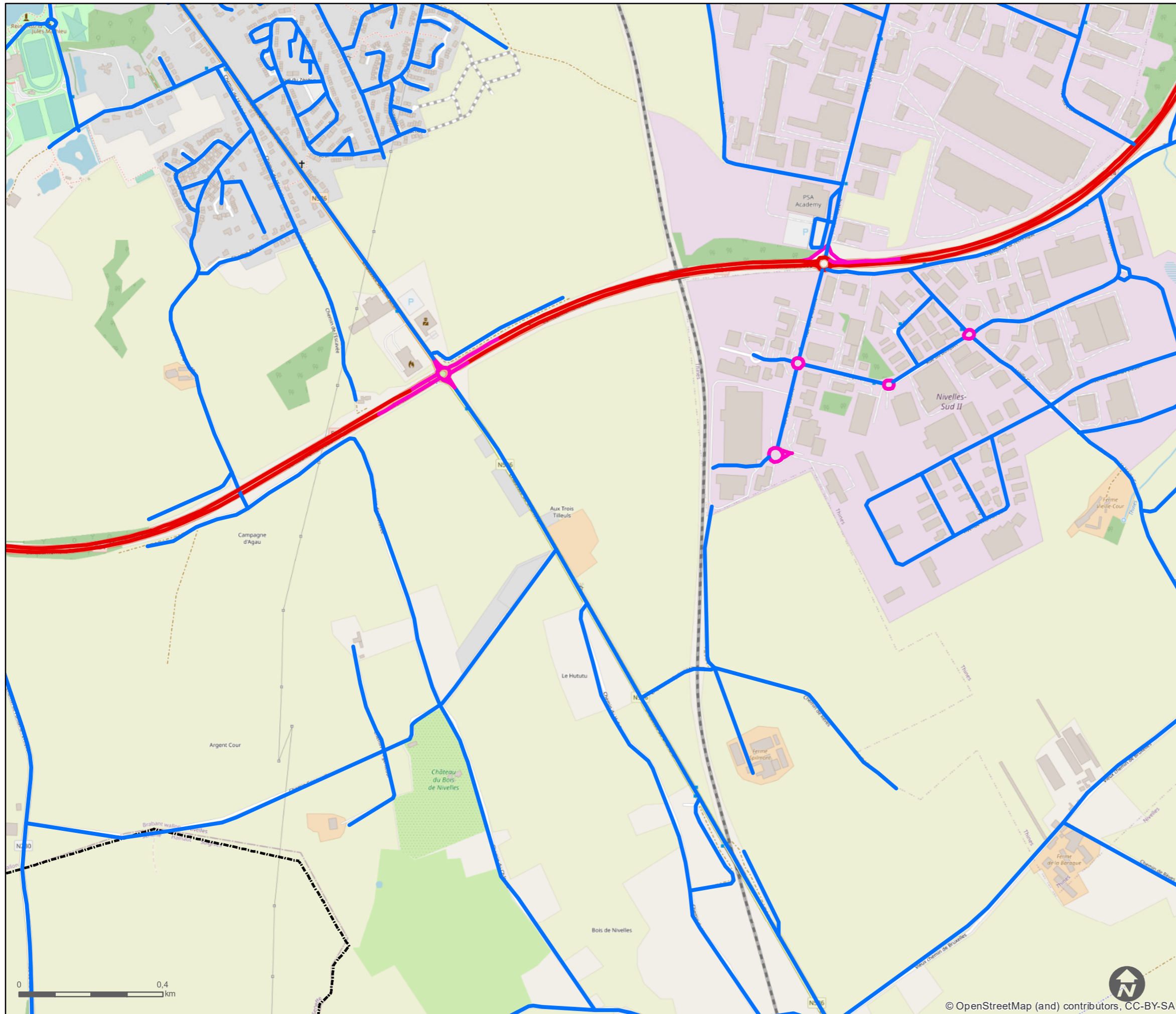
Page number: 9/14

## Actualisation du PCM de Nivelles

### Gabarit et sens de circulation









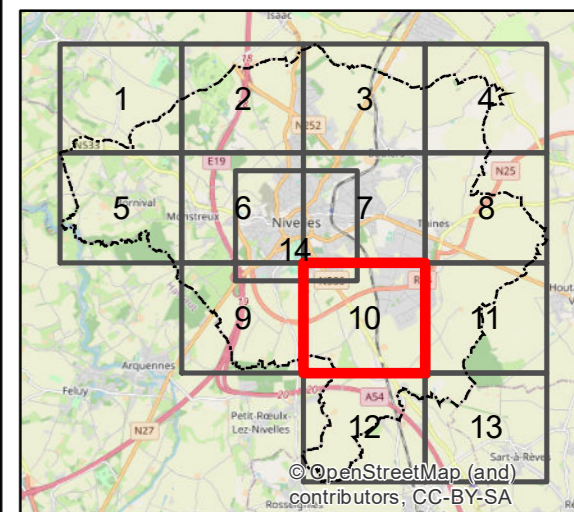
Imputation	Issuer	Number	RV
P.010563	EEH470	21	1
Date: 02-11-21		Belge Lambert 1972	



**Légende**

**Gabarit et sens de circulation**

-  1 voie unidirectionnelle
-  2 voies bidirectionnelles
-  Piétonnier
-  2 voies unidirectionnelles
-  3 voies unidirectionnelles
-  Limites communales



**21**

Page number: 10/14

**Actualisation du PCM de Nivelles**

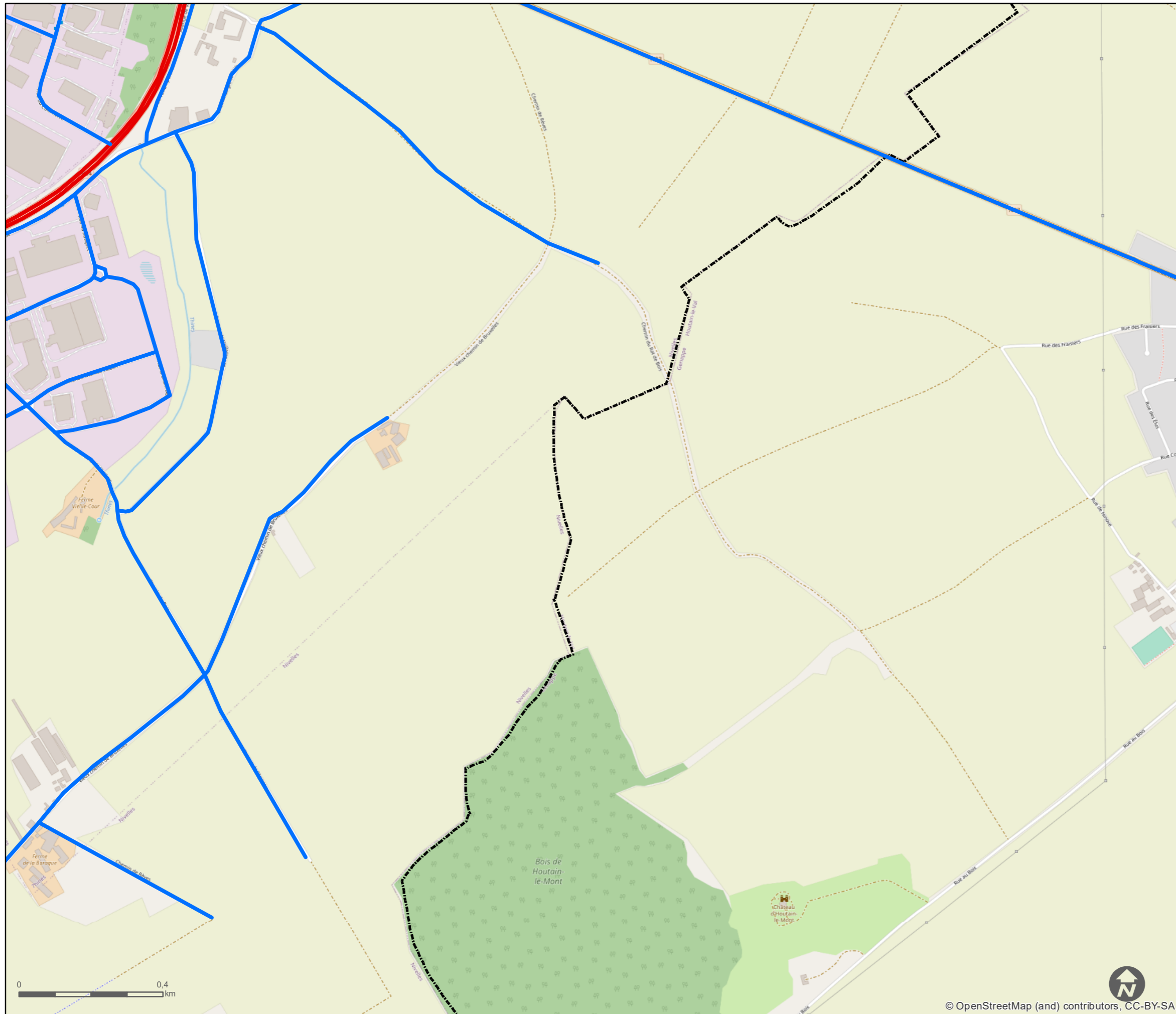
**Gabarit et sens de circulation**



Imputation	Issuer	Number	RV
P.010563	EEH470	21	1
Date: 02-11-21		Belge Lambert 1972	

map document: 21a Gabarit\_A3

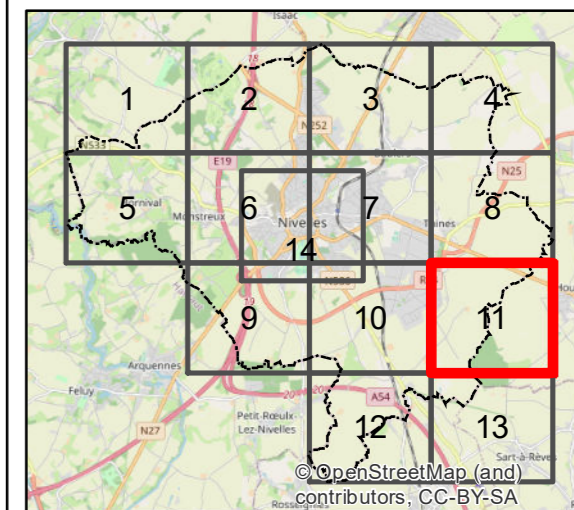
© OpenStreetMap (and) contributors, CC-BY-SA



### Légende

#### Gabarit et sens de circulation

- 1 voie unidirectionnelle
- 2 voies bidirectionnelles
- Piétonnier
- 2 voies unidirectionnelles
- 3 voies unidirectionnelles
- Limites communales



**21**

Page number: 11/14

## Actualisation du PCM de Nivelles

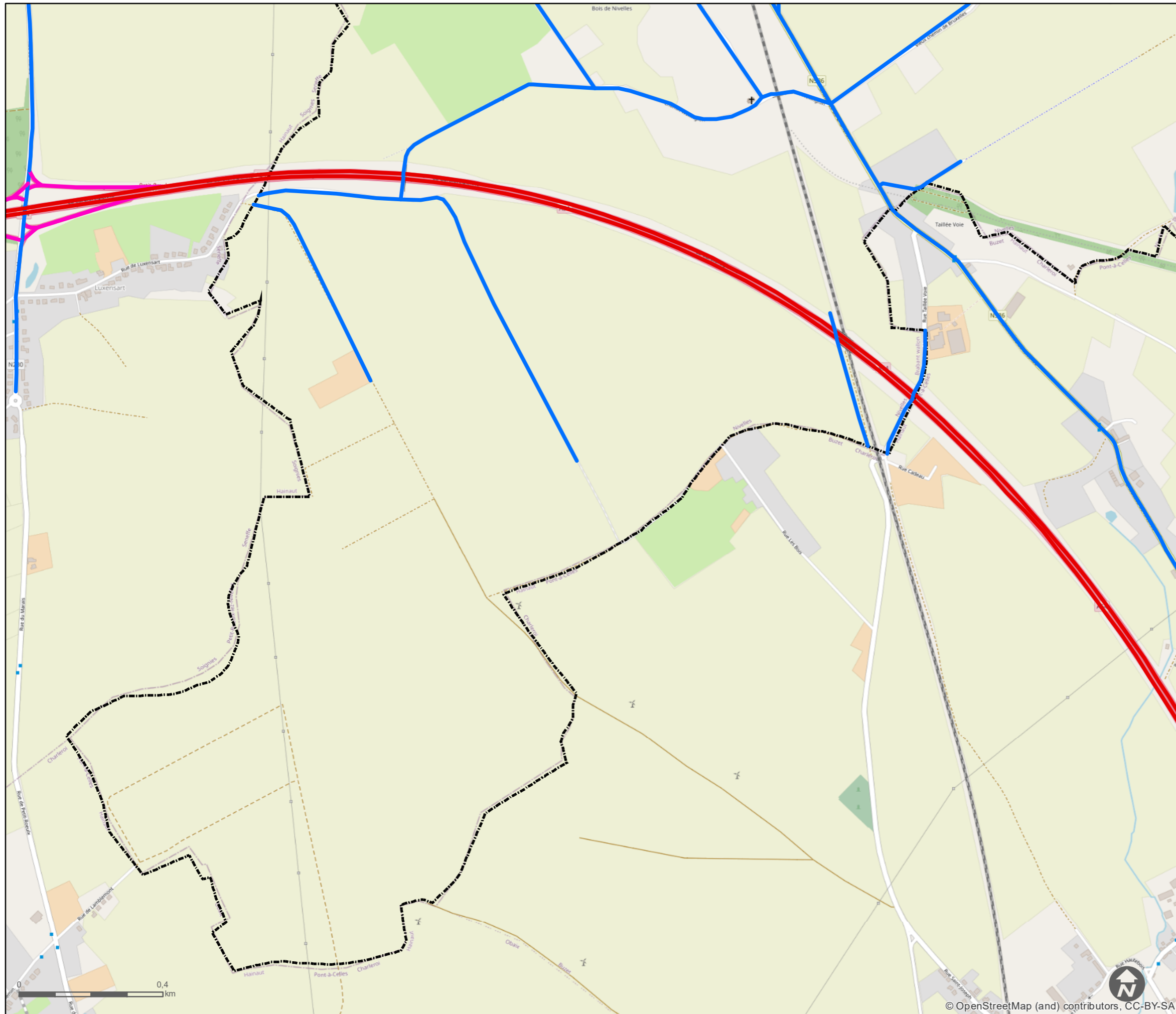
### Gabarit et sens de circulation



map document: 21a Gabarit\_A3

Imputation	Issuer	Number	RV
P.010563	EEH470	21	1
Date: 02-11-21		Belge Lambert 1972	

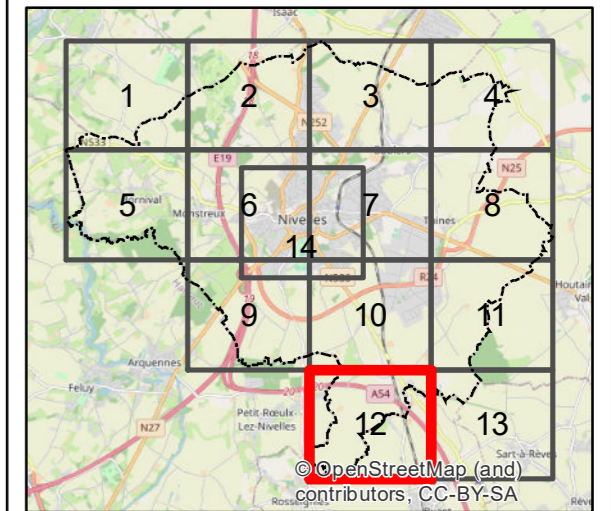
© OpenStreetMap (and) contributors, CC-BY-SA



### Légende

#### Gabarit et sens de circulation

- 1 voie unidirectionnelle
- 2 voies bidirectionnelles
- Piétonnier
- 2 voies unidirectionnelles
- 3 voies unidirectionnelles
- Limites communales



**21**

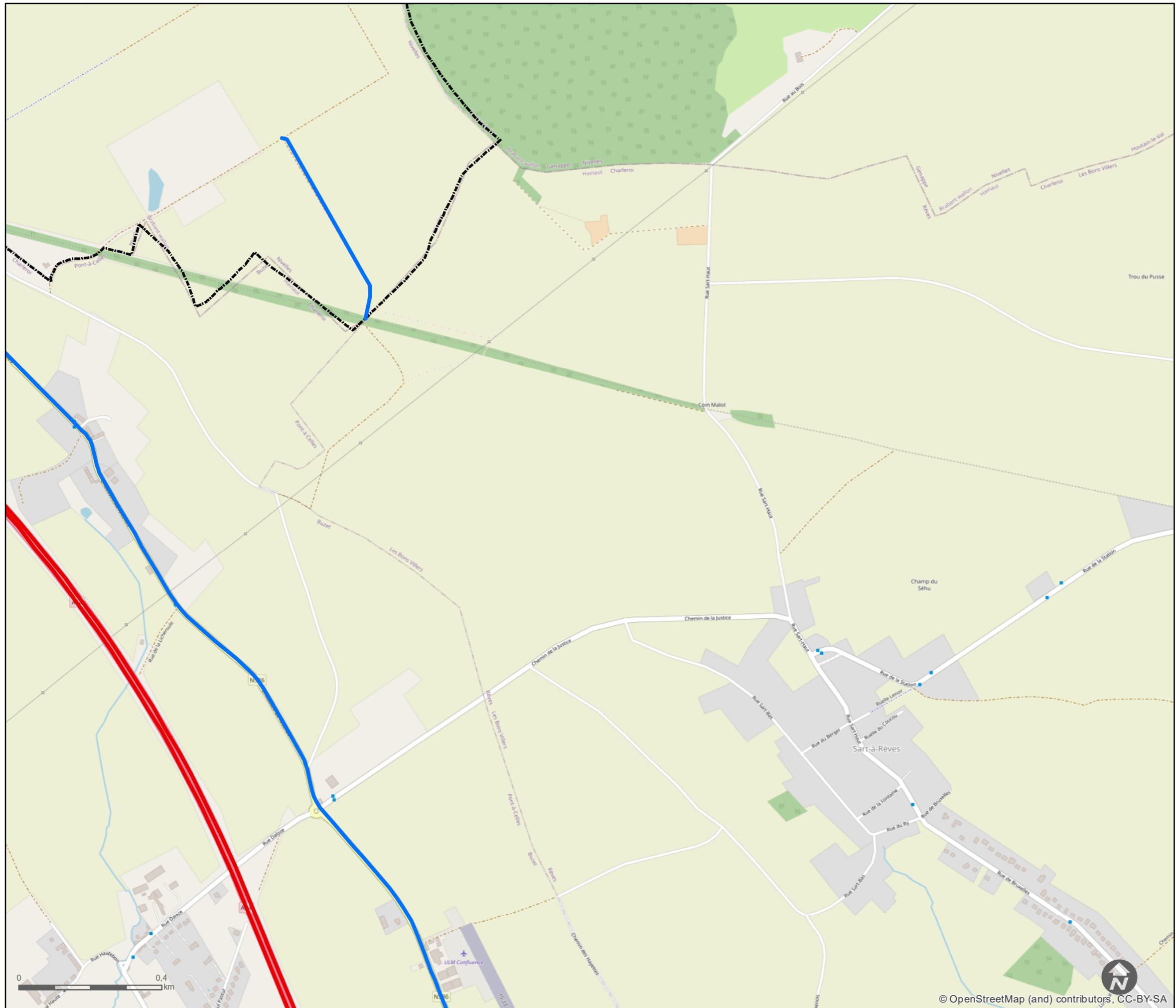
Page number: 12/14

## Actualisation du PCM de Nivelles

### Gabarit et sens de circulation



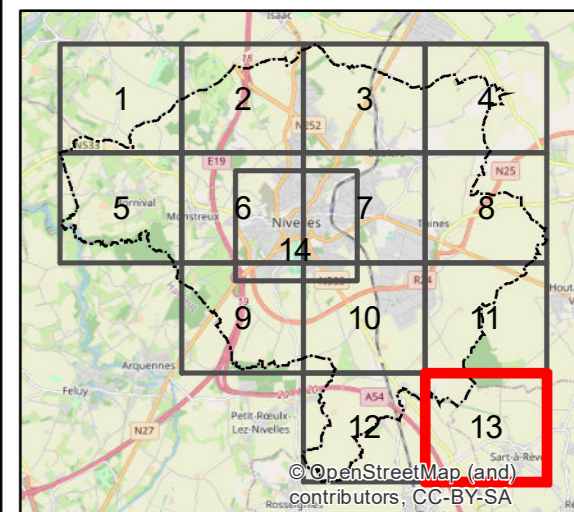
Imputation	Issuer	Number	RV
P.010563	EEH470	21	1
Date: 02-11-21		Belge Lambert 1972	



### Légende

#### Gabarit et sens de circulation

- 1 voie unidirectionnelle
- 2 voies bidirectionnelles
- Piétonnier
- 2 voies unidirectionnelles
- 3 voies unidirectionnelles
- Limites communales



**21**

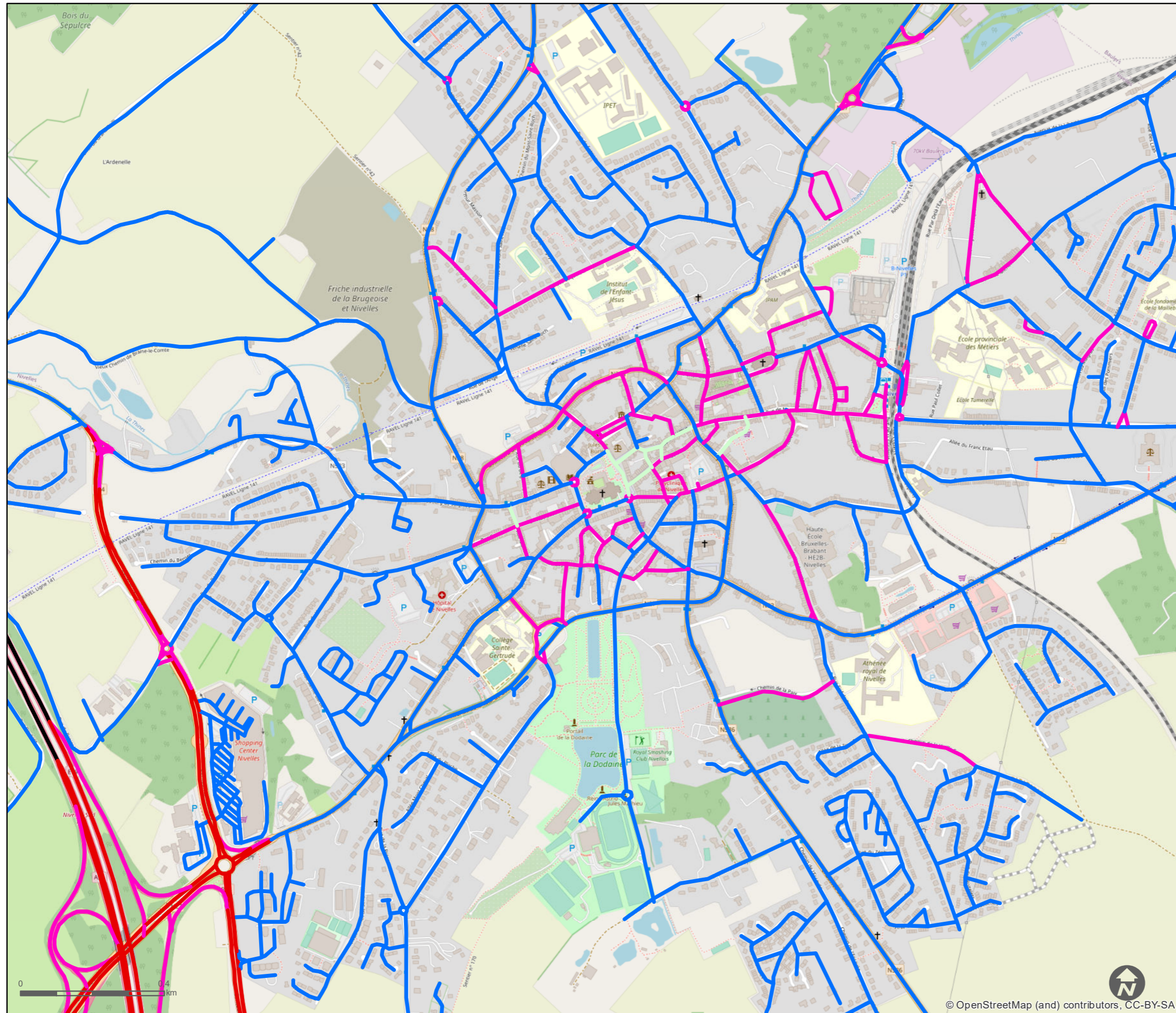
Page number: 13/14

## Actualisation du PCM de Nivelles

### Gabarit et sens de circulation



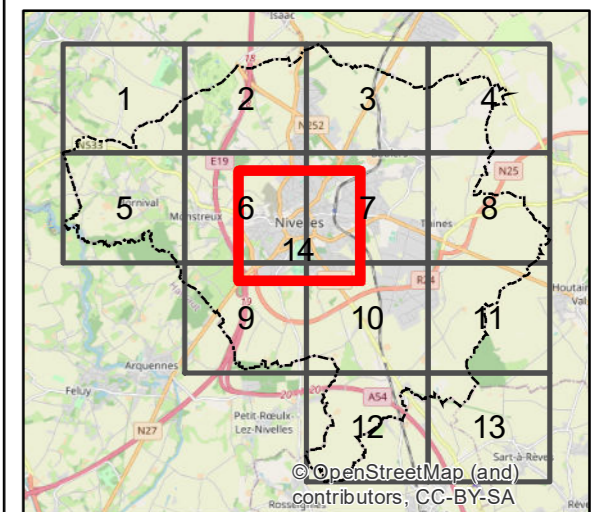
Imputation	Issuer	Number	RV
P.010563	EEH470	21	1
Date: 02-11-21		Belge Lambert 1972	



### Légende

#### Gabarit et sens de circulation

- 1 voie unidirectionnelle
- 2 voies bidirectionnelles
- Piétonnier
- 2 voies unidirectionnelles
- 3 voies unidirectionnelles
- Limites communales



**21**

Page number: 14/14

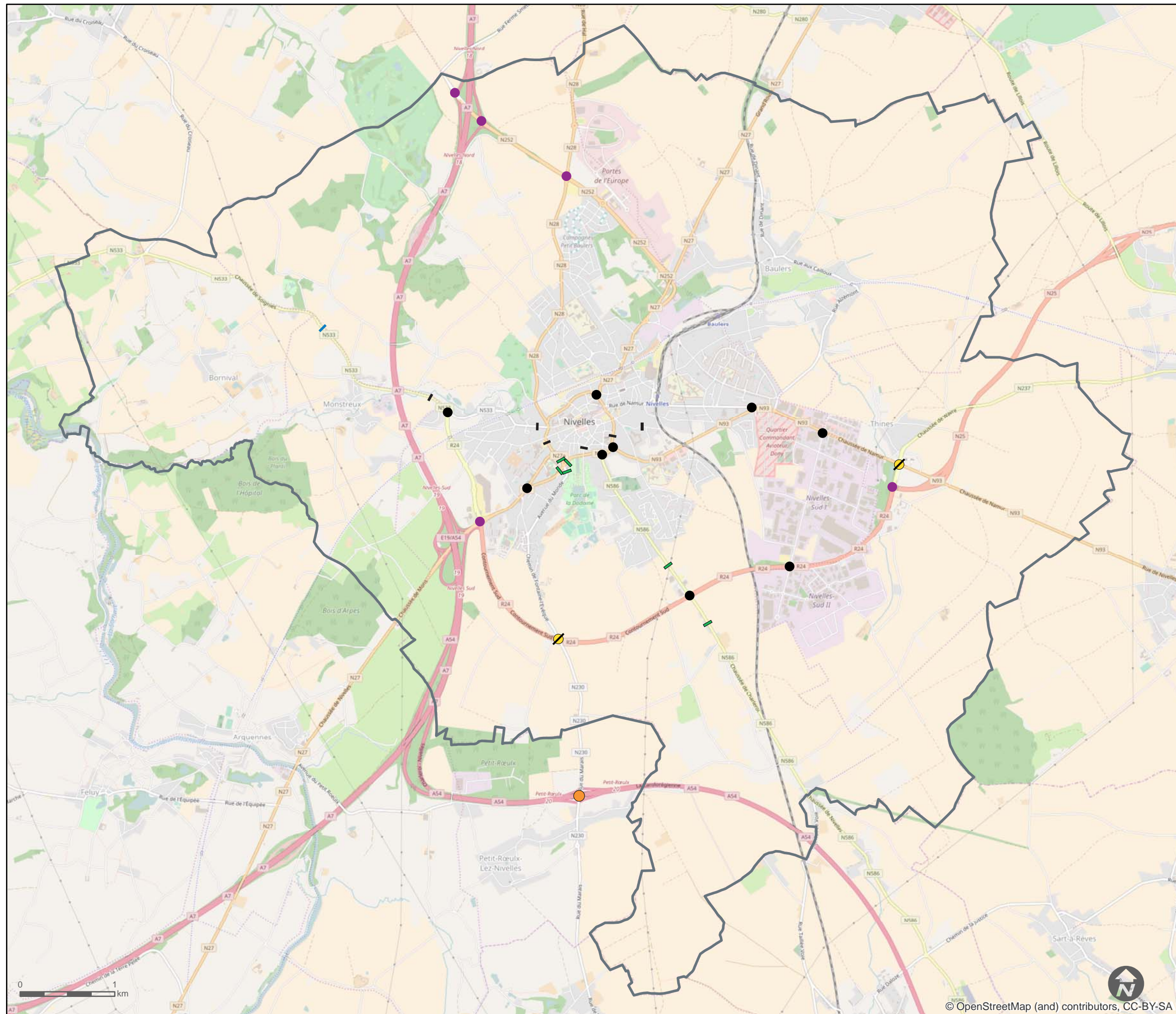
## Actualisation du PCM de Nivelles

### Gabarit et sens de circulation



Imputation	Issuer	Number	RV
P.010563	EEH470	21	1
Date: 02-11-21			Belge Lambert 1972





### Légende

▭ Limites communales

#### Compages

- Directionnel (PCM 2017)
- ▬ Section (PCM 2017)
- Directionnel (Projet Val de Thines 2016)
- ▬ Section (Projet Val de Thines 2016)
- Directionnel (SPW 2016)
- ▬ Section (SPW 2016)
- Directionnel (SPW 2015)
- ▬ Section (SPW 2015)
- ▨ Directionnel/Section (SPW 2014)
- Directionnel (SPW 2014)
- ▬ Section (SPW 2014)
- Directionnel (SPW 2013)
- ▬ Section (SPW 2013)
- Directionnel (SPW 2013)
- ▬ Section (SPW 2013)

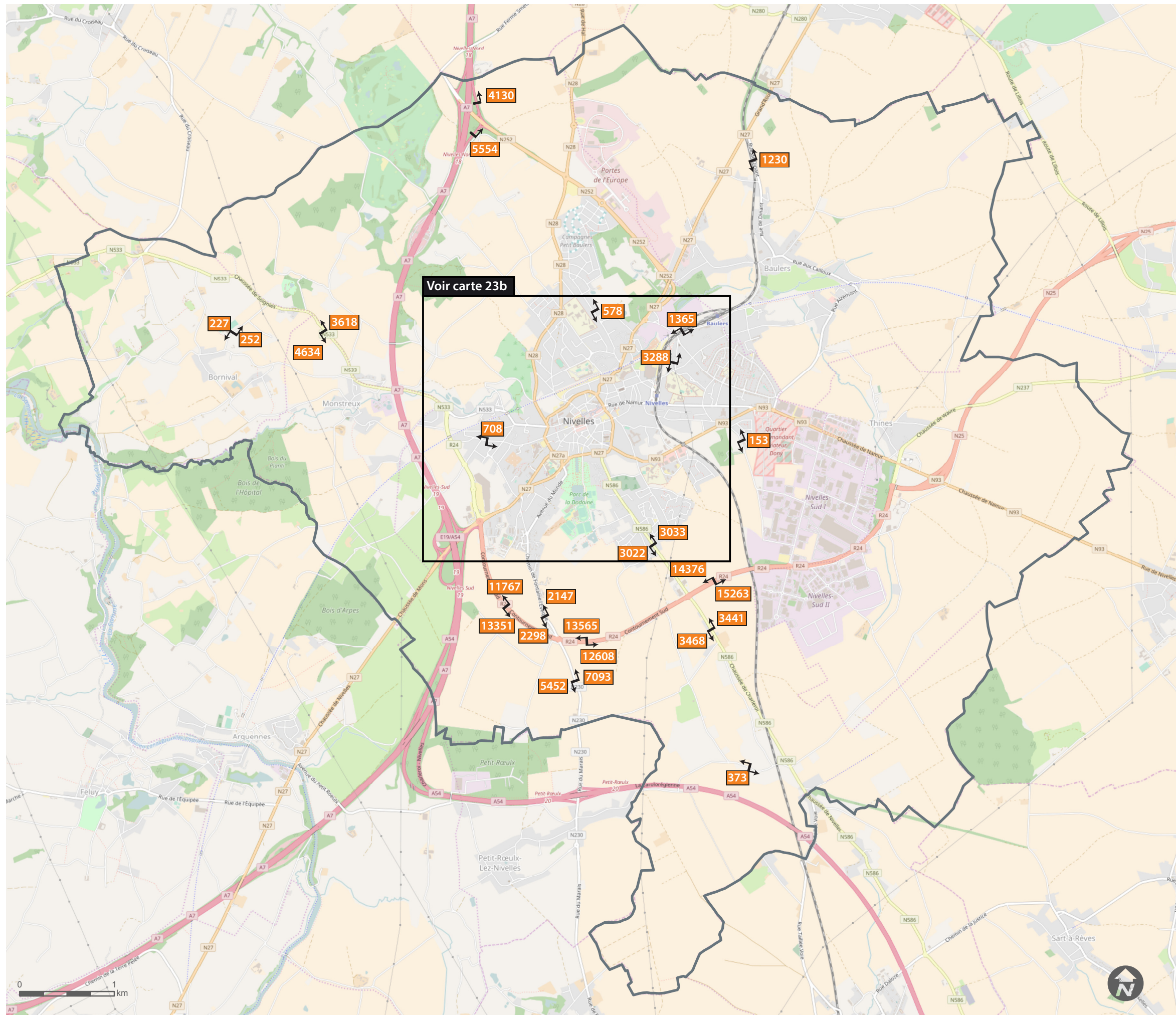
**22**

## Actualisation du PCM de Nivelles

### Localisation des comptages



Imputation	Issuer	Number	RV
P.010563	EEH470	22	1
Date: 26/04/2017		Belge Lambert 1972	



### Légende

- Limites communales
- Véhicules

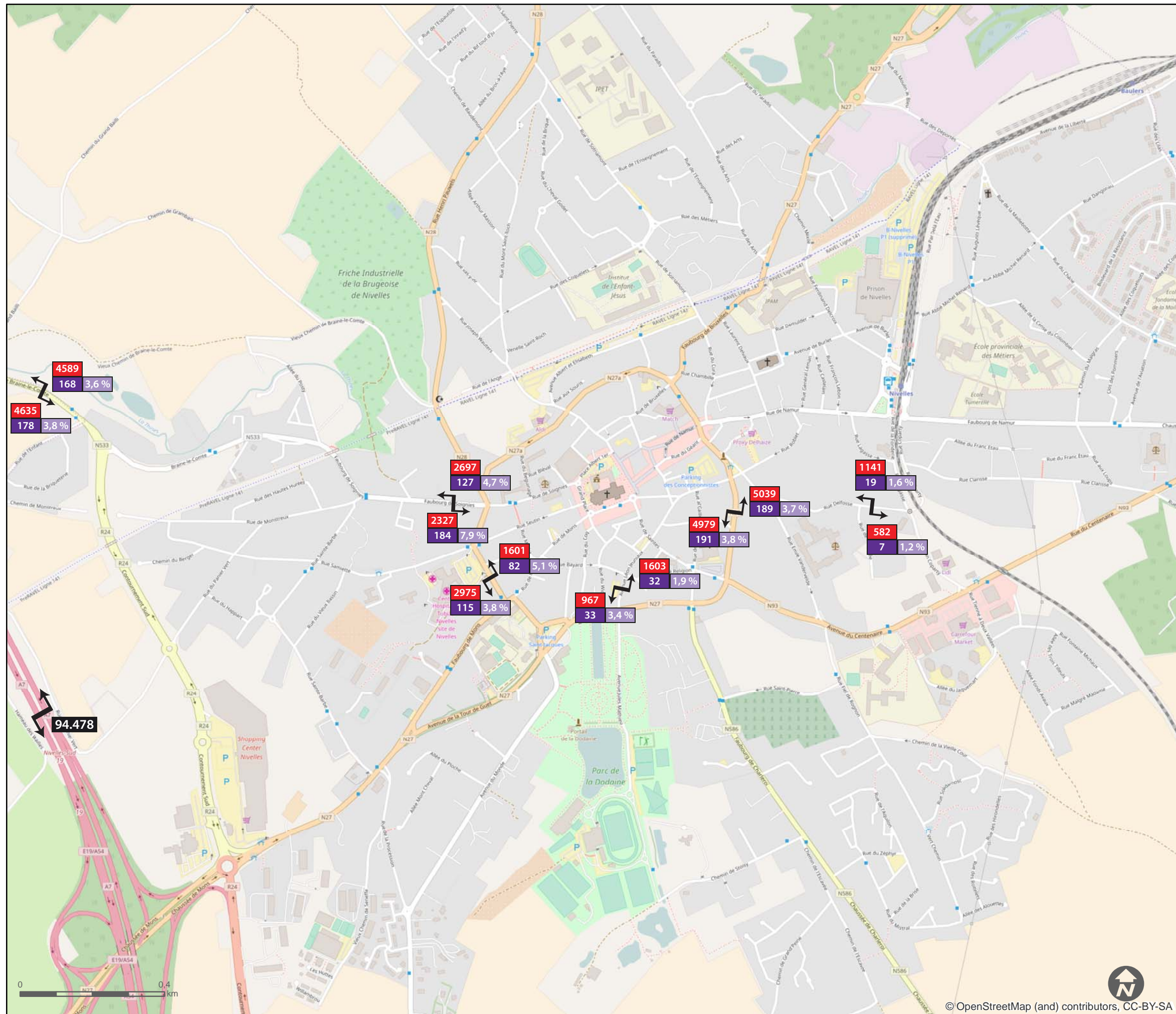
23a

## Actualisation du PCM de Nivelles

Comptages automatiques en 24h



Imputation	Issuer	Number	RV
P.010563	EEH470	23a	1
Date: 26/04/2017			Belge Lambert 1972



**Légende**

- Limites communales
- X Véhicules légers
- X % Poids lourds

**23b**

**Actualisation du PCM de Nivelles**

**Comptages automatiques 24h en véhicules/h**

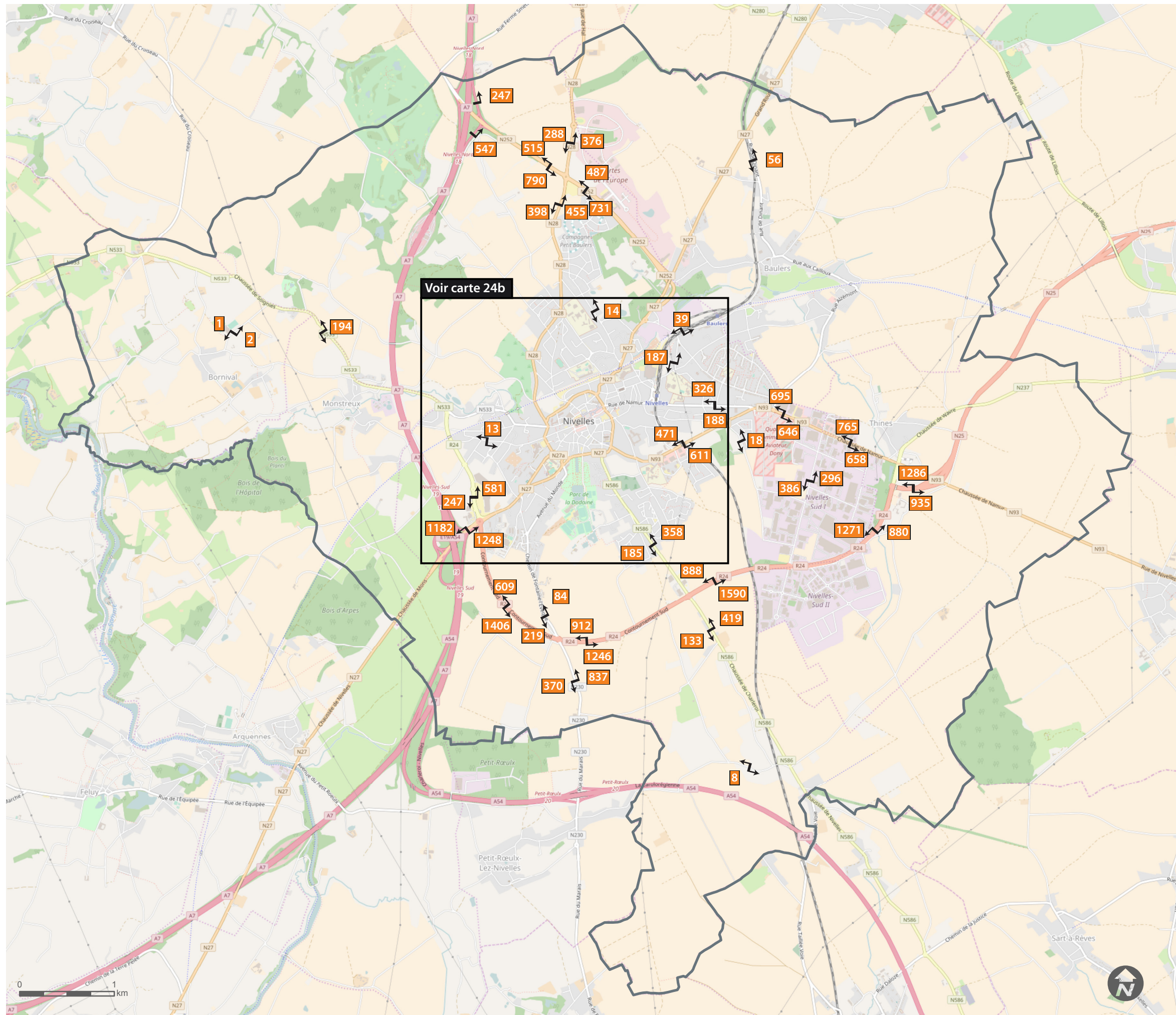


Imputation	Issuer	Number	RV
P.010563	EEH470	23b	1

Date: 17/04/2018 Belge Lambert 1972

map document: 23b. Comptages 24h centre.ai

© OpenStreetMap (and) contributors, CC-BY-SA



**Légende**

- Limites communales
- X Véhicules

**24a**

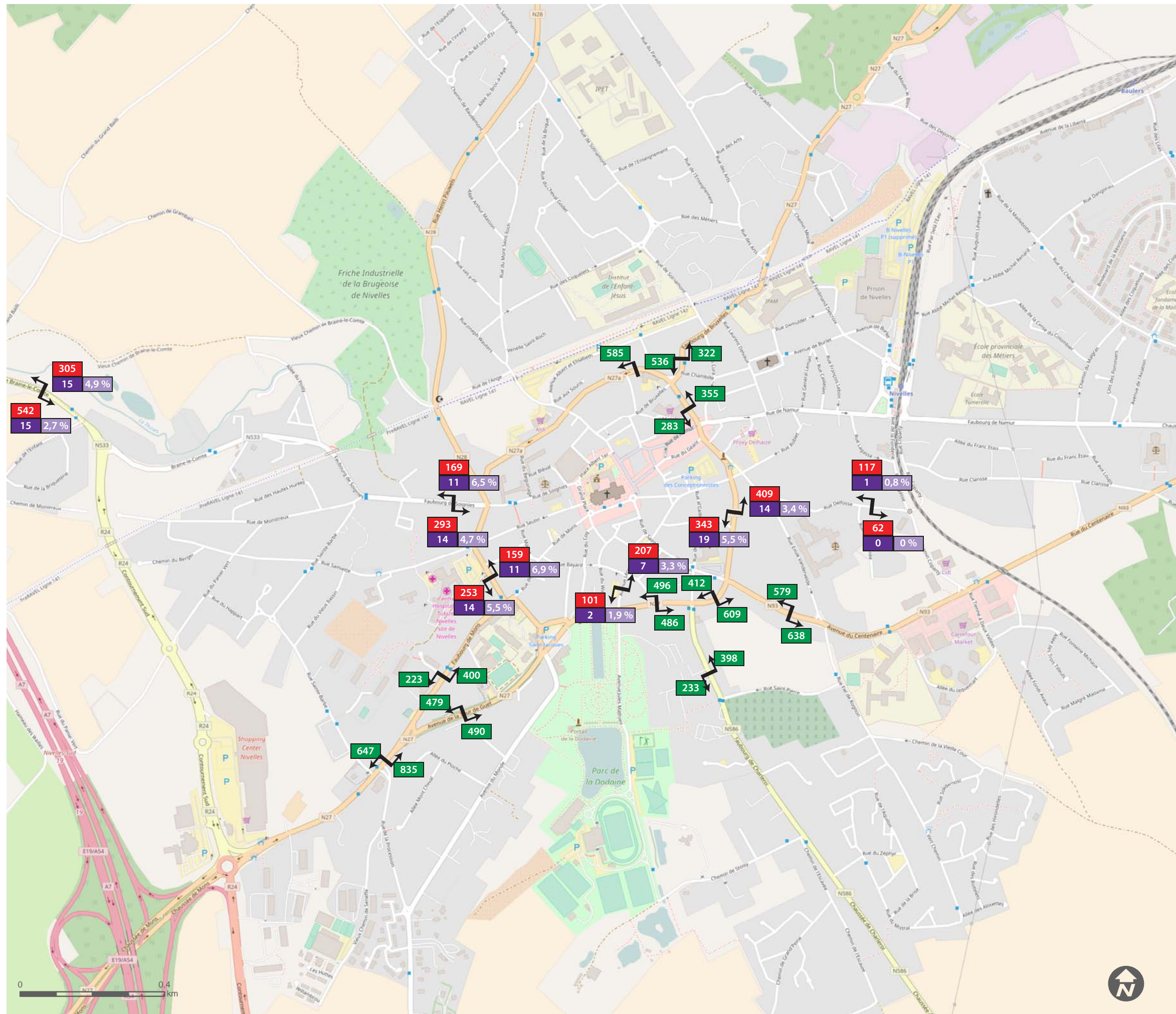
**Actualisation du PCM de Nivelles**

**Comptages automatiques en HPM (08h - 09h)**



Imputation	Issuer	Number	RV
P.010563	EEH470	24a	1
Date: 26/04/2017			Belge Lambert 1972

map document: 24a Comptages 08h - 09h commune.ai



### Légende

- Limites communales
- X Véhicules légers
- X % Poids lourds
- X UVP

**24b**

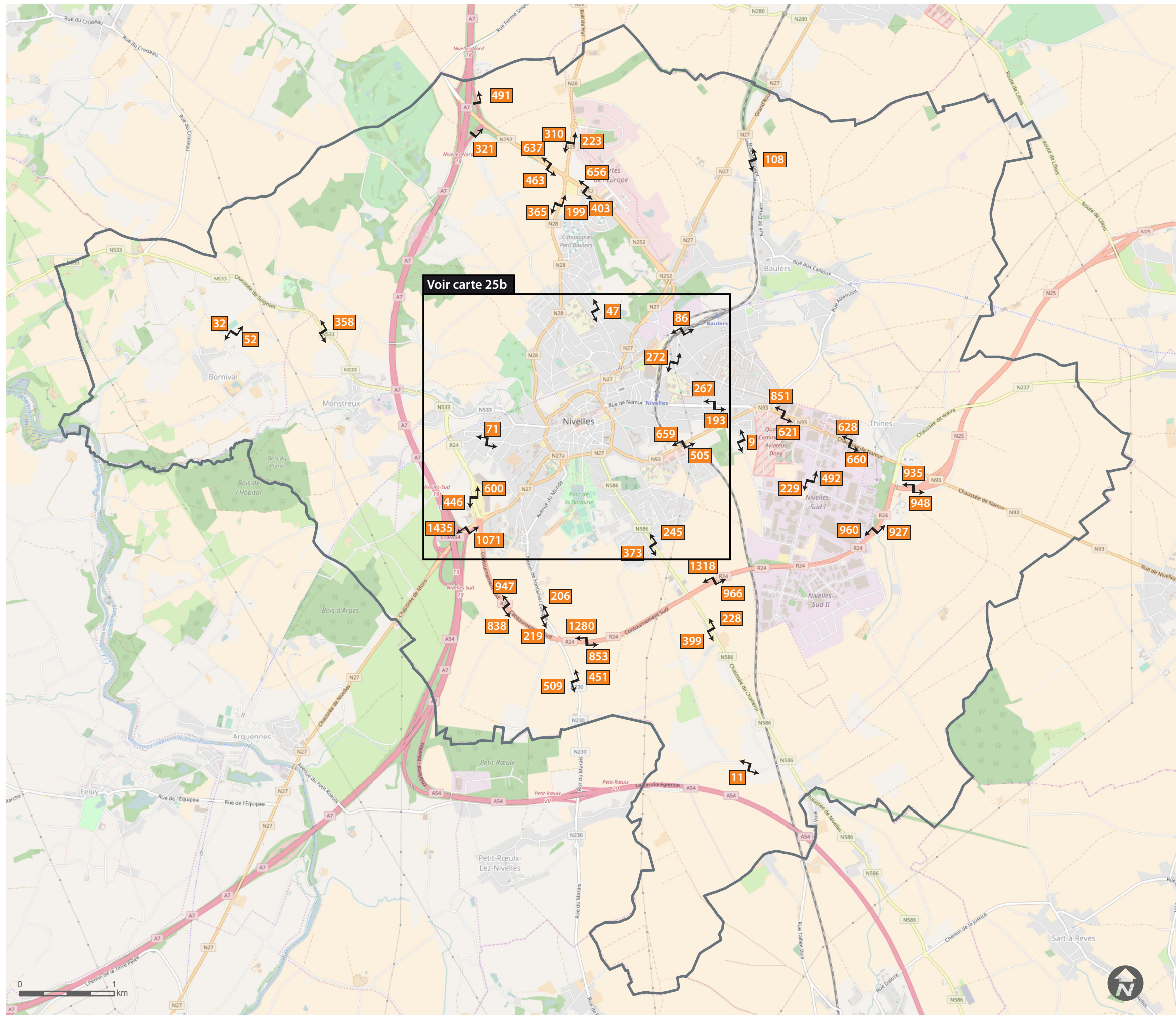
## Actualisation du PCM de Nivelles

Comptages automatiques en HPM (08h - 09h) en véhicules/h



Imputation	Issuer	Number	RV
P.010563	EEH470	24b	1
Date: 17/04/2018		Belge Lambert 1972	

map document: 24b Comptages 08h - 09h centre.ai



**Légende**

- Limites communales
- Véhicules

**25a**

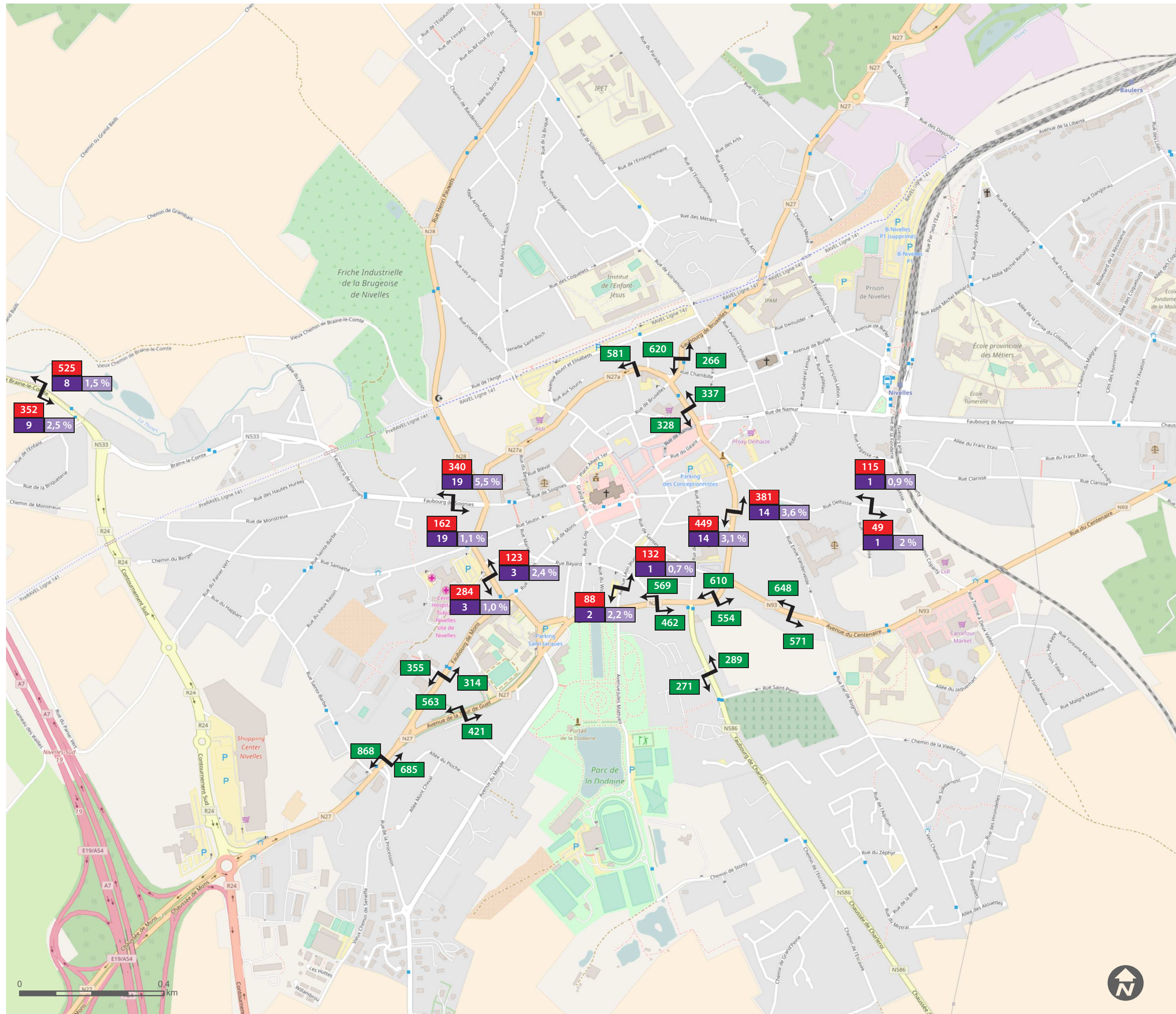
**Actualisation du PCM de Nivelles**

**Comptages automatiques en HPS (17h - 18h)**



Imputation	Issuer	Number	RV
P.010563	EEH470	25a	1
Date: 26/04/2017		Belge Lambert 1972	

map document: 25a Comptages 17h - 18h commune.ai



### Légende

- Limites communales
- X Véhicules légers
- X % Poids lourds
- X UVP

25b

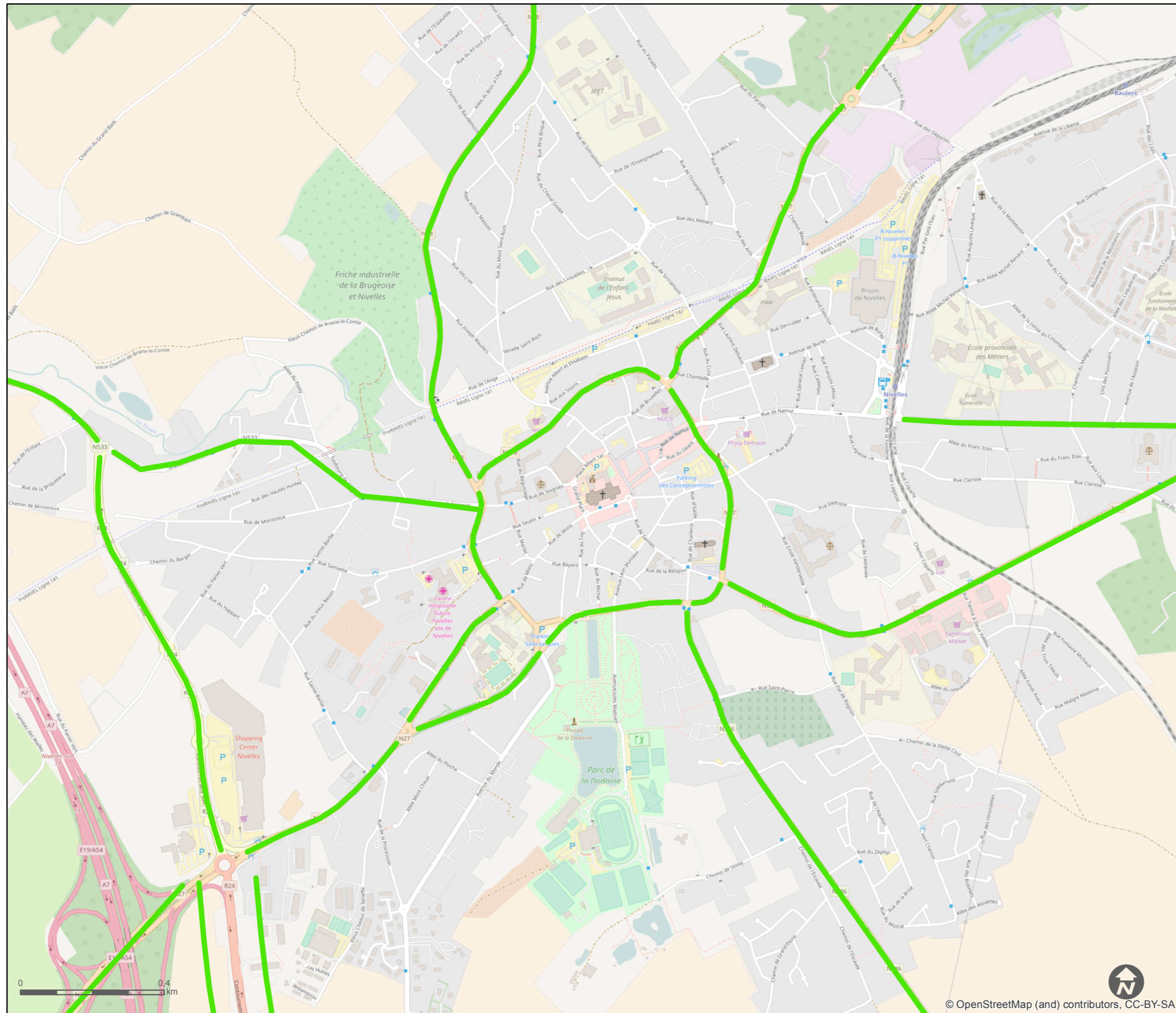
## Actualisation du PCM de Nivelles

Comptages automatiques en HPS (17h - 18h) en véhicules/h



Imputation	Issuer	Number	RV
P.010563	EEH470	25b	2
Date: 17/04/2018		Belge Lambert 1972	

map document: 25b Comptages 17h - 18h centre.ai



### Légende

#### Saturation (heure de pointe du matin)

- 0 - 80%
- 80 - 90%
- 90 - 100%
- > 100%

Limites communales

Saturation :  
flux de trafic / capacité maximale théorique  
Uniquement les segments de voiries.

# 26

## Actualisation du PCM de Nivelles

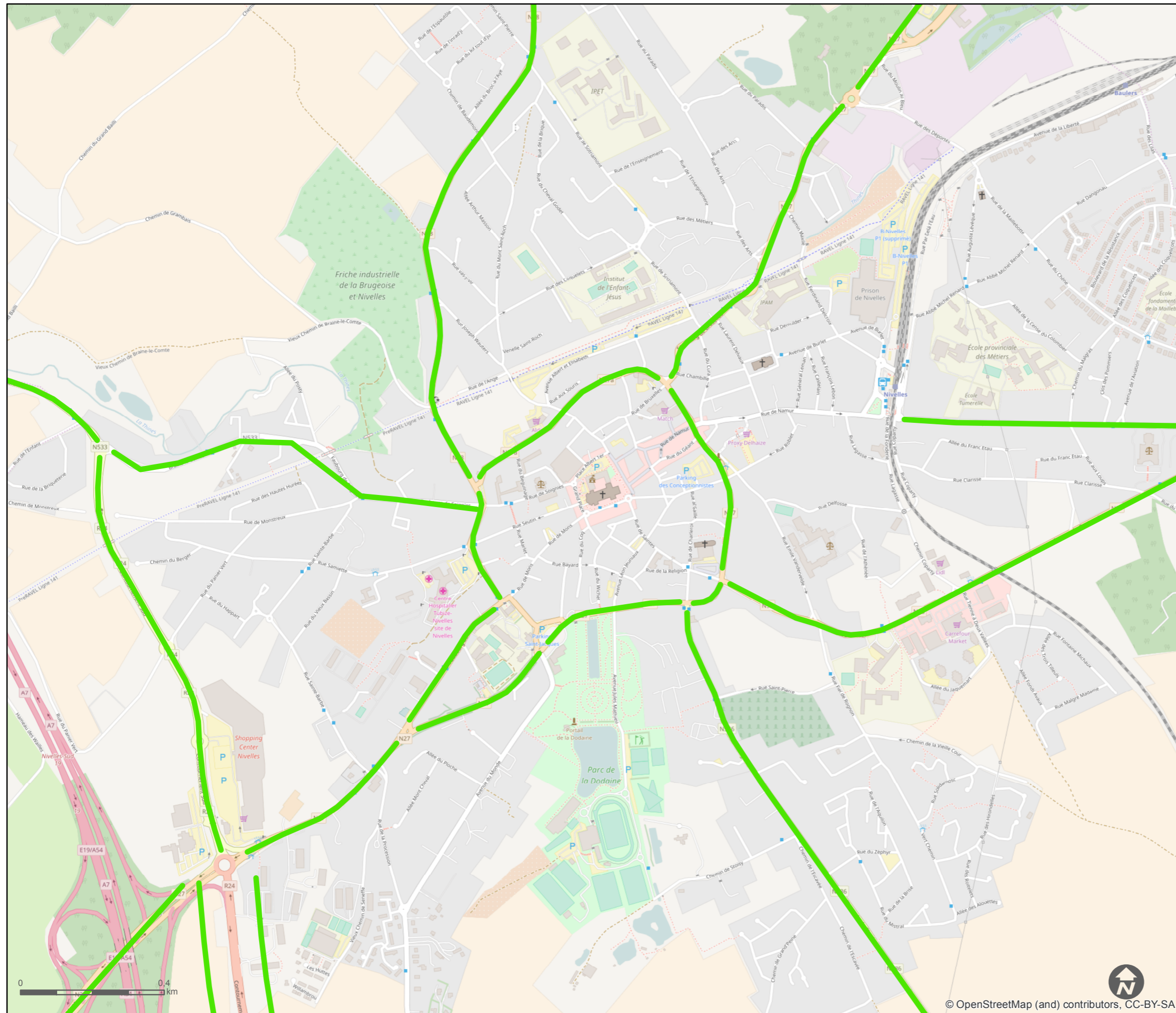
### Saturation des voiries en HPM



Imputation	Issuer	Number	RV
P.010563	EEH470	26	0
Date: 11/07/2017			Belge Lambert 1972

map document: 26 Saturation\_comptage\_HPM

© OpenStreetMap (and) contributors, CC-BY-SA



### Légende

#### Saturation (heure de pointe du soir)

- 0 - 80%
- 80 - 90%
- 90 - 100%
- > 100%

Limites communales

Saturation :  
flux de trafic / capacité maximale théorique  
Uniquement les segments de voiries.

# 27

## Actualisation du PCM de Nivelles

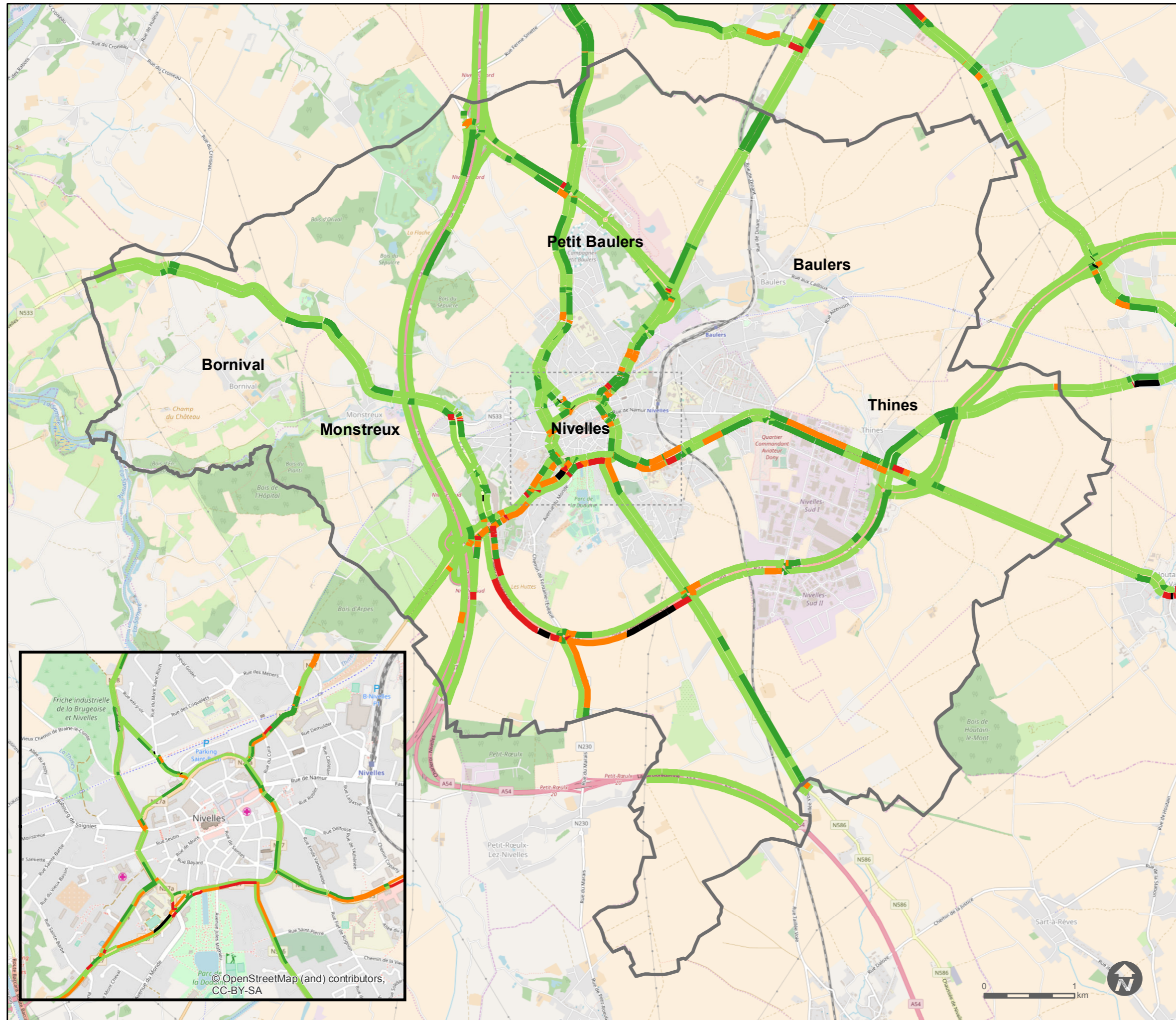
### Saturation des voiries en HPS



Imputation	Issuer	Number	RV
P.010563	EEH470	27	0
Date: 11/07/2017	Belge Lambert 1972		

map document: 27\_Saturation\_comptege\_HPS

© OpenStreetMap (and) contributors, CC-BY-SA



### Légende

**Mardi**  
**07h-08h (2015)**

- Arrêté
- Saturé
- Instable
- Stable
- Fluide

**28**

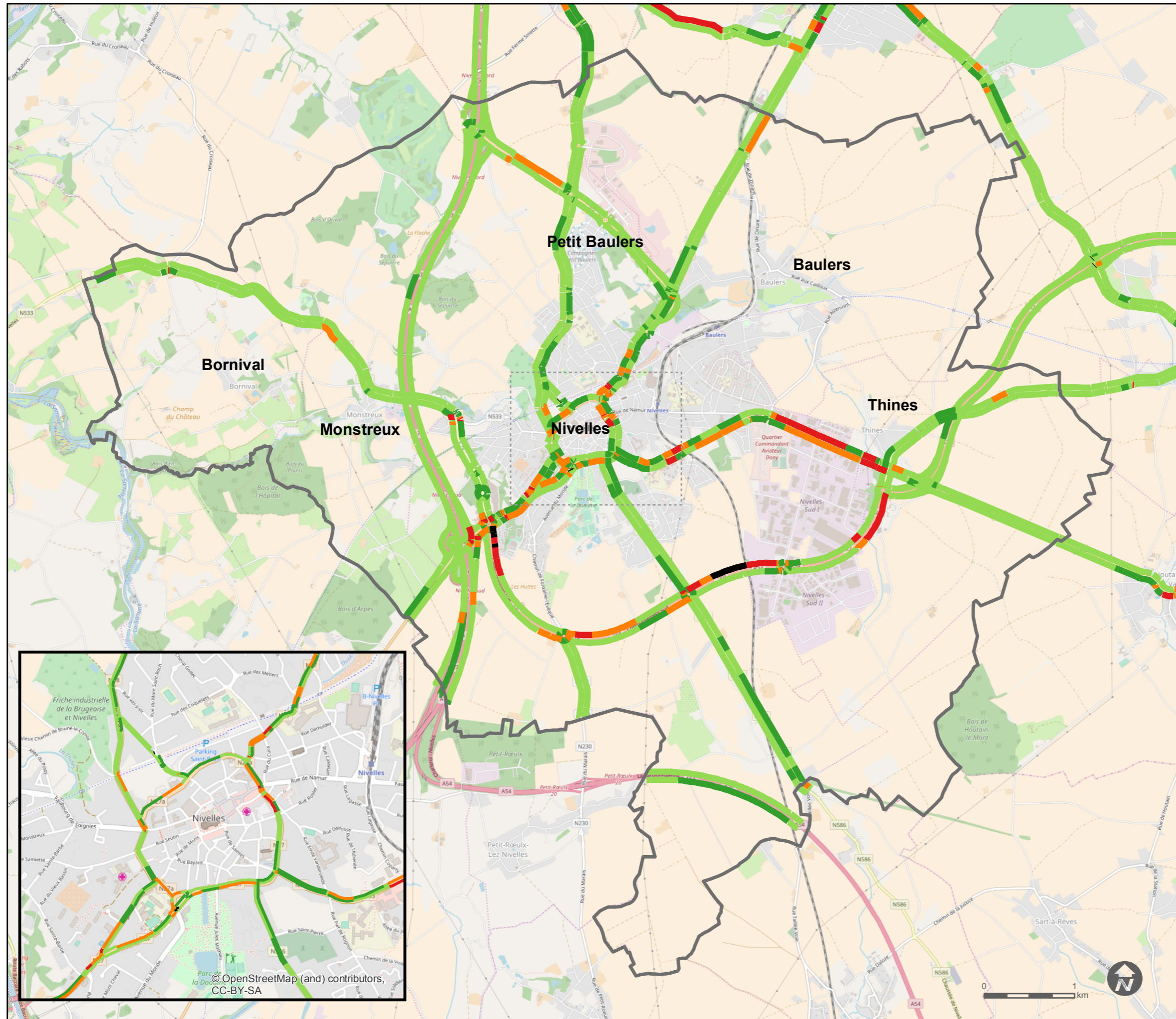
Source : TomTom 2015  
Basé sur un pourcentage d'utilisateur  
(Données de la Province  
du Brabant wallon)

## Actualisation du PCM de Nivelles

**Congestion**  
**Mardi - entre 07h et 08h**



Imputation	Issuer	Number	RV
P.010563	EEH470	28	1
Date: 09/04/2018		Belge Lambert 1972	



## Légende

**Mardi**  
17h-18h (2015)

- Arrêté
- Saturé
- Instable
- Stable
- Fluide

**29**

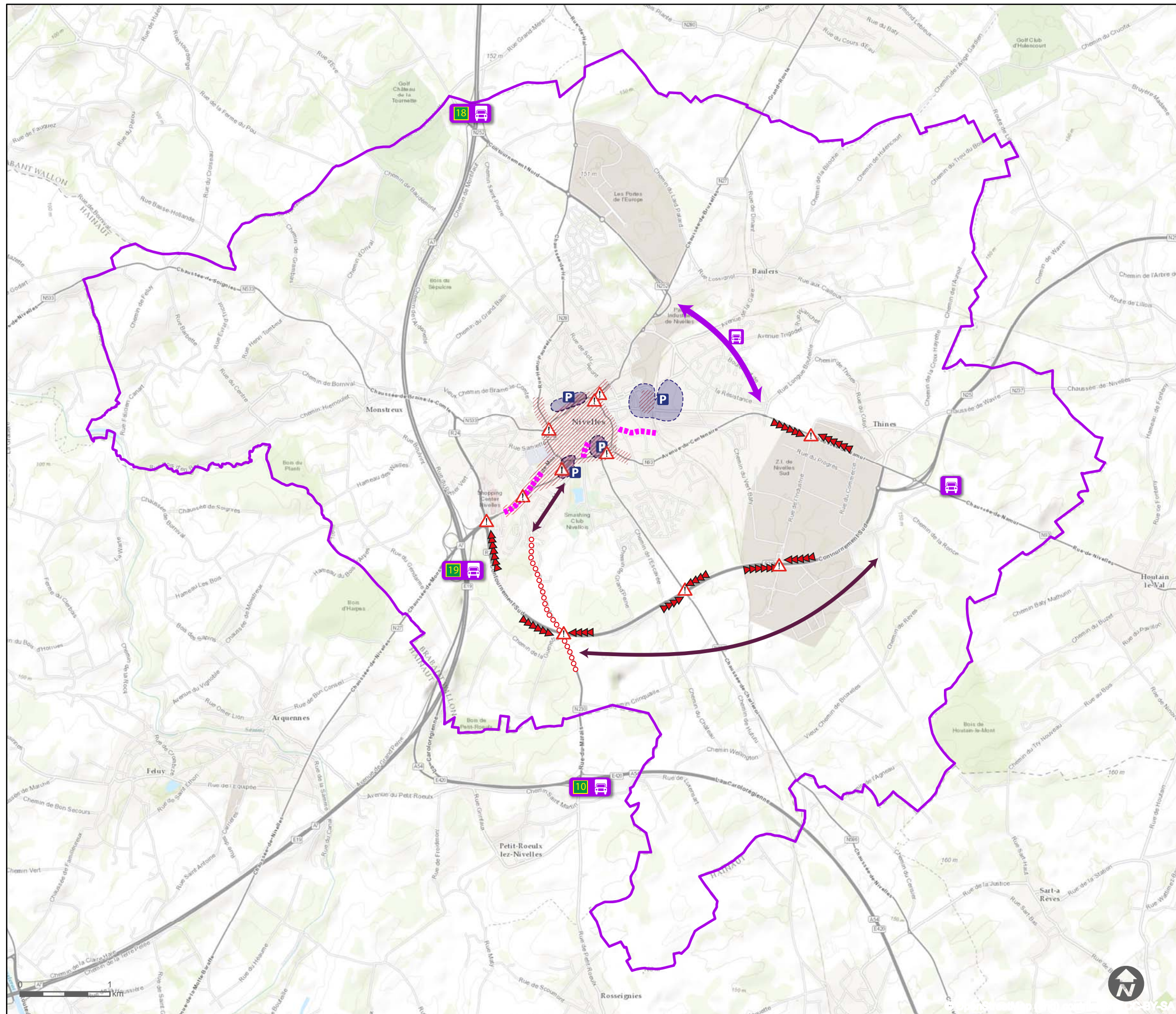
Source : TomTom 2015  
Basé sur un pourcentage d'utilisateur  
(Données de la Province  
du Brabant wallon)

## Actualisation du PCM de Nivelles

**Congestion**  
**Mardi - entre 07h et 08h**



Imputation	Issuer	Number	RV
P.010563	EEH470	29	1
Date: 13/04/2018		Belge Lambert 1972	



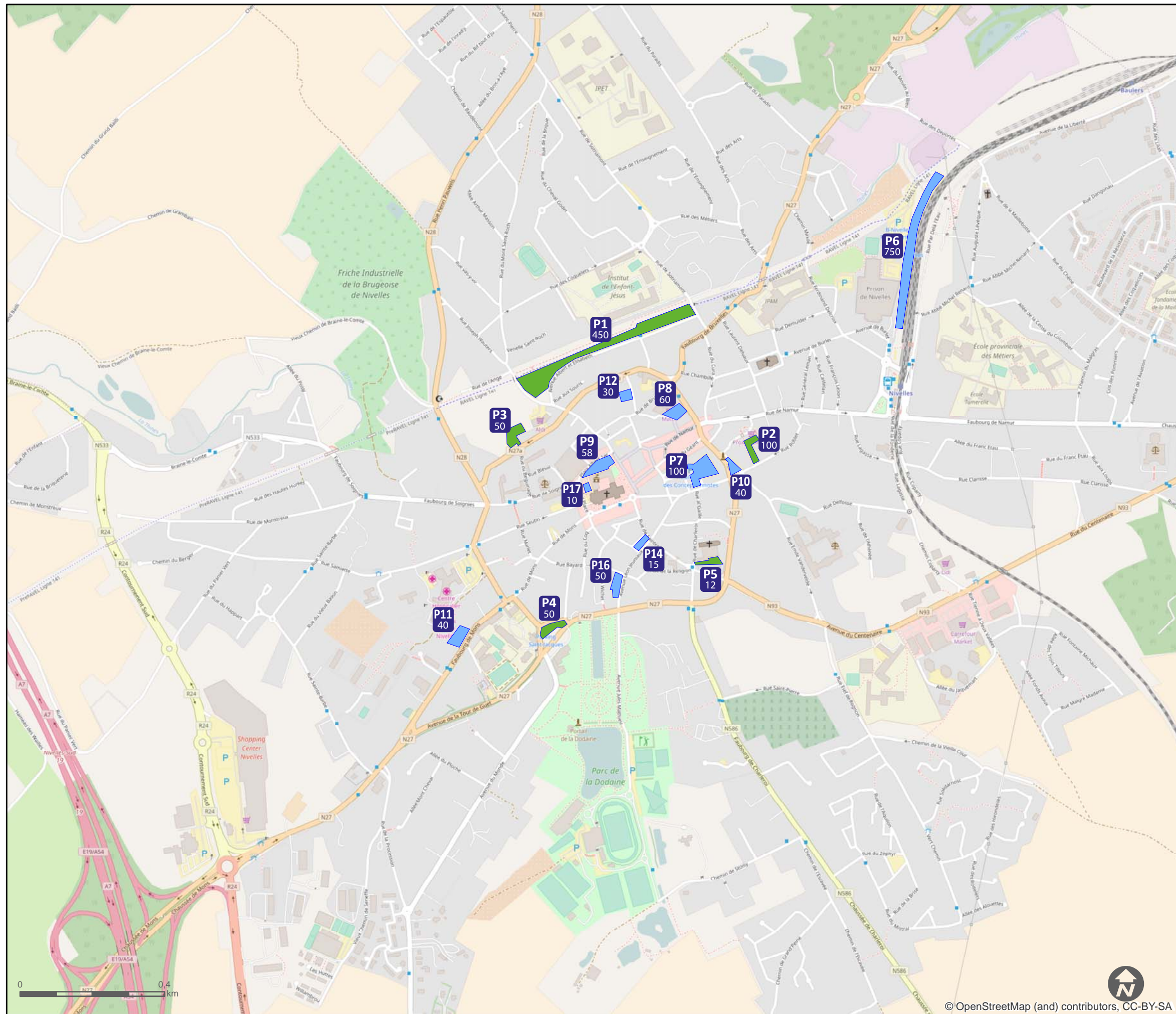
- ### Légende
- Limites communales
  - Saturation du trafic
  - Saturation du trafic centre ville axes pénétrants et quartier de la gare
  - Circulation difficile
  - ▲ Carrefour complexe, saturé, dangereux induisant remontée de files et/ou insertion TAG difficile
  - ↔ Trafic de transit
  - 🚛 Trafic de transit poids lourds important
  - 🚛 Revoir signalétique poids lourds
  - P Pression sur le stationnement

# 30

## Actualisation du PCM de Nivelles

### Dysfonctionnements transport routier

 <small>Service public de Wallonie</small>	 <small>Ville de Nivelles</small>	 <small>TRACTEBEL</small>	 <small>ENGIE</small>
Imputation	Issuer	Number	RV
P.010563	EEH470	30	2
Date: 17/05/2018		Belge Lambert 1972	



### Légende

- Parking gratuit
- P1** Saint-Roch
- P2** Roblet (max 2h)
- P3** Arbalétriers
- P4** Saint-Jacques
- P5** Récollets
  
- Parking payant
- P6** SNCB
- P7** BePark (Conceptionnistes)
- P8** BePark (Match)
- P9** Hotel de Ville
- P10** de Lalieux
- P11** GSAP (Fbg de Mons)
- P12** Canonniers
- P13** Seutin
- P14** Obélisque
- P16** Sacré-Coeur
- P17** Mariage

**31**

## Actualisation du PCM de Nivelles

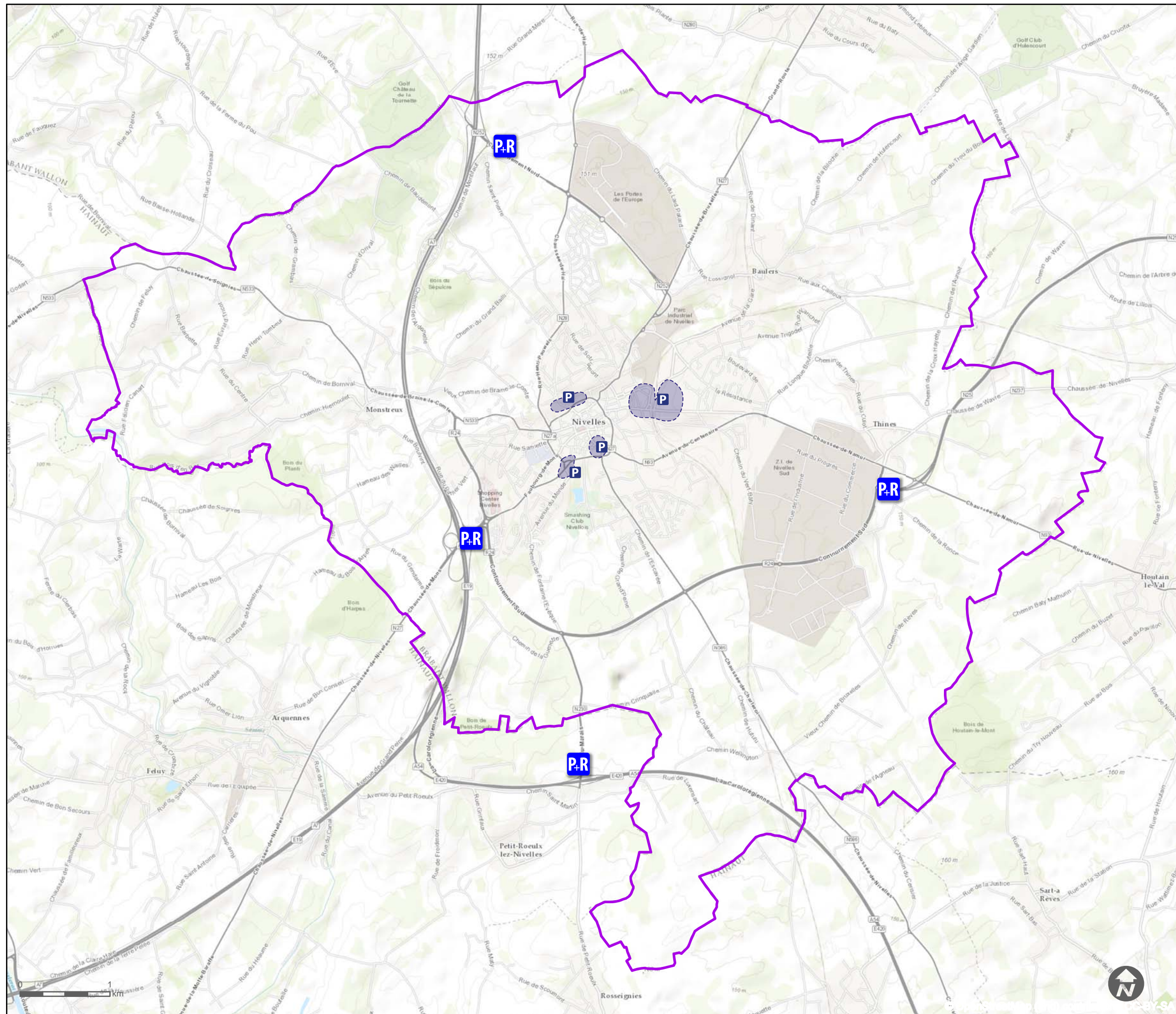
### Stationnement hors-voir





Imputation	Issuer	Number	RV
P.010563	EEH470	2X	1

Date: 08/05/2017 Belge Lambert 1972

© OpenStreetMap (and) contributors, CC-BY-SA



- Légende**
-  Pression sur le stationnement
  -  Absence de parking de dissuasion
  - Panneau de jalonnement des parkings peu visible

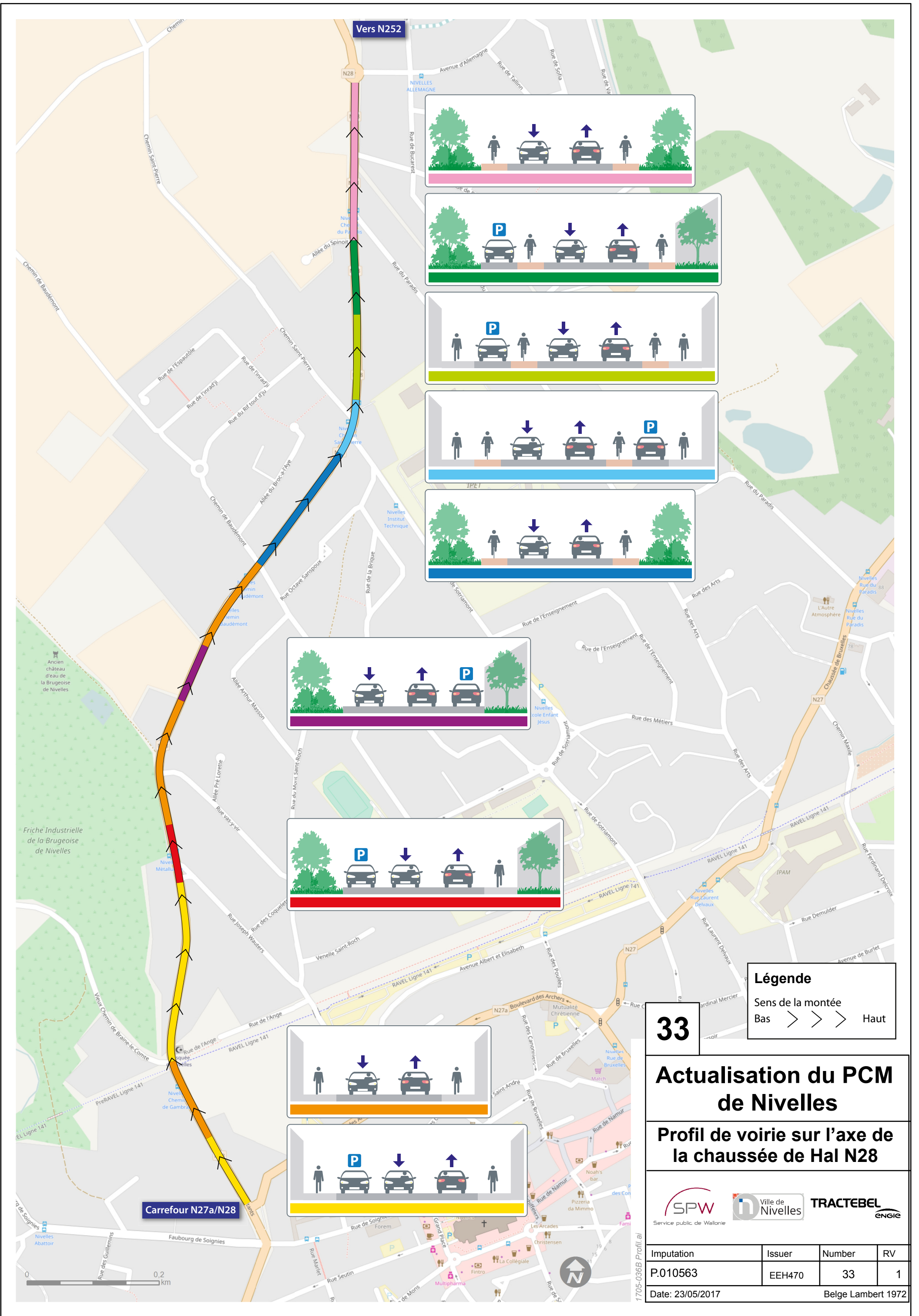
**32**

**Actualisation du PCM de Nivelles**

**Dysfonctionnements stationnement**



Imputation	Issuer	Number	RV
P.010563	IAF140	32	0
Date: 16/03/2017		Belge Lambert 1972	



Vers N252

Carrefour N27a/N28

**Légende**  
 Sens de la montée  
 Bas >>> Haut

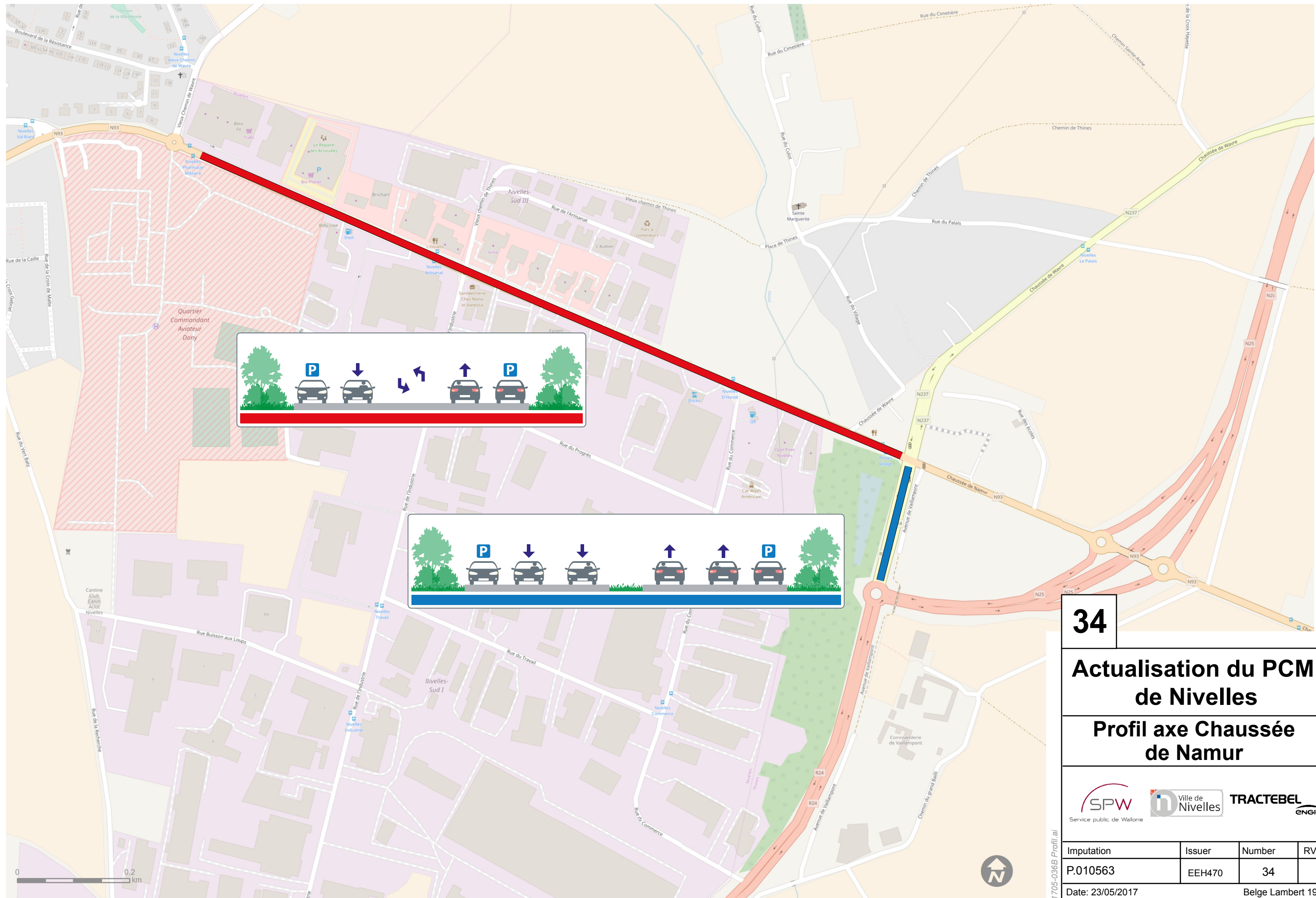
**33**

**Actualisation du PCM de Nivelles**

**Profil de voirie sur l'axe de la chaussée de Hal N28**



Imputation	Issuer	Number	RV
P.010563	EEH470	33	1
Date: 23/05/2017		Belge Lambert 1972	

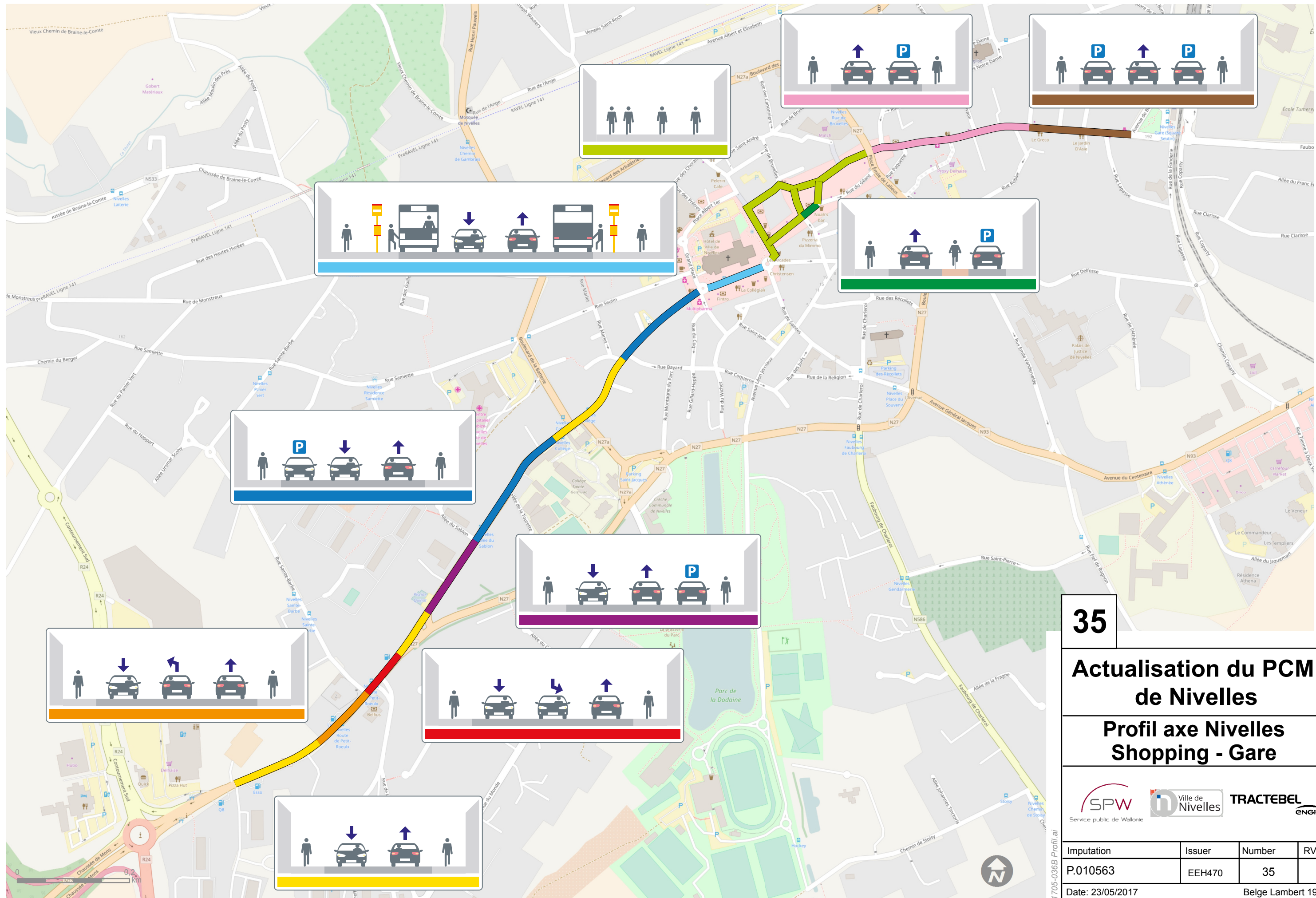


**34**

**Actualisation du PCM  
de Nivelles**  
**Profil axe Chaussée  
de Namur**



Imputation	Issuer	Number	RV
P.010563	EEH470	34	1
Date: 23/05/2017		Belge Lambert 1972	



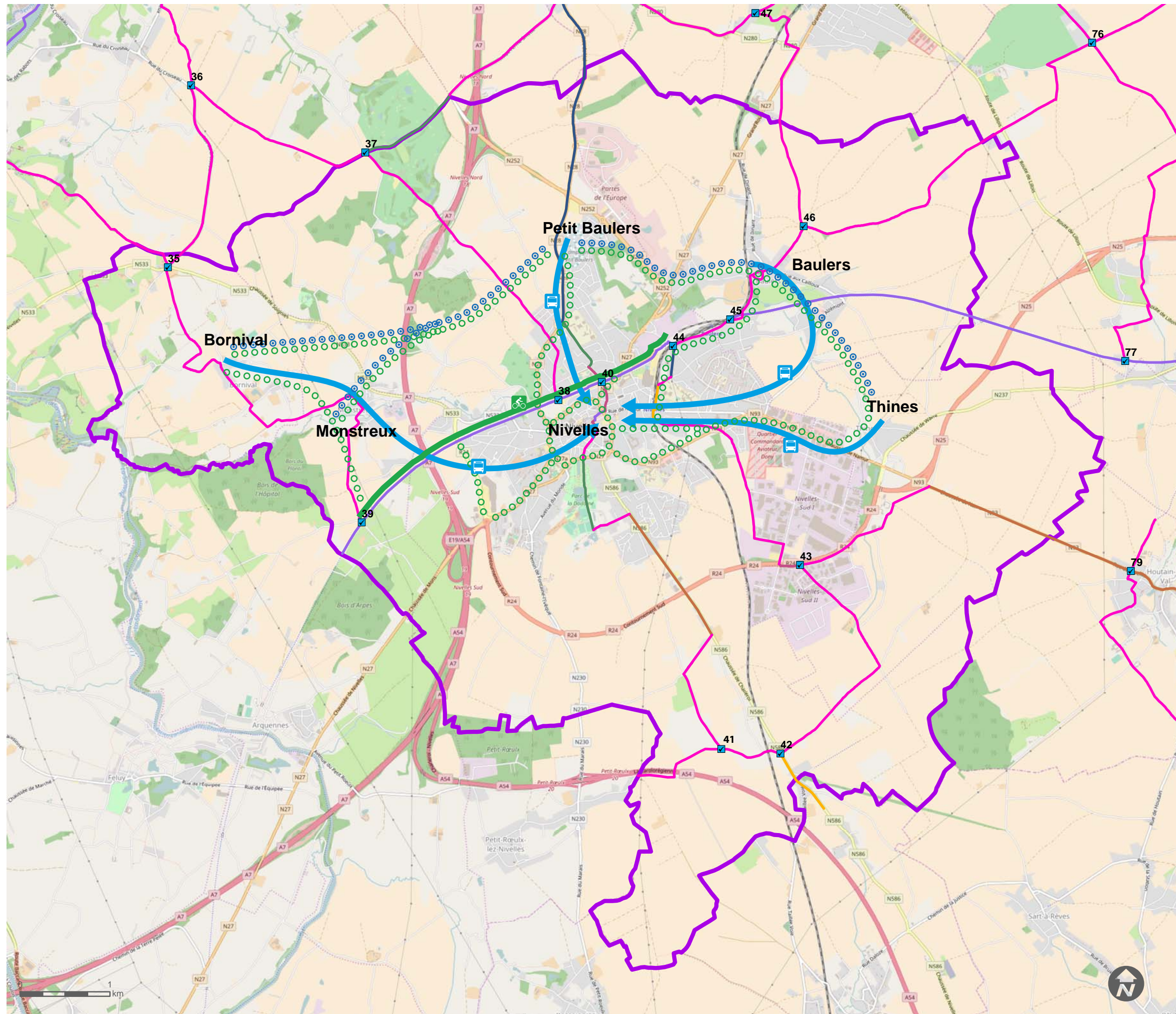
**35**

**Actualisation du PCM de Nivelles**

**Profil axe Nivelles Shopping - Gare**



Imputation	Issuer	Number	RV
P.010563	EEH470	35	1
Date: 23/05/2017		Belge Lambert 1972	



### Légende

- Points noeuds
  
- Itinéraires
- Type de cheminement
- RAVEL
- Voie cyclable bidirectionnelle séparée
- Voie cyclable unidirectionnelle séparée
- Aménagement cyclable séparée
- SUL
- Piste cyclable marquée
- Trafic mixte sans marquage
- Trafic mixte sans aménagement
  
- Limites communales
  
- ○ ○ Absence de liaison en transport en commun inter-quartier
- ▶ Ligne de bus
- ○ ○ Absence de cheminement cyclo sécurisé
- ▶ Aménagement sécurisé pour les cyclistes

**36**

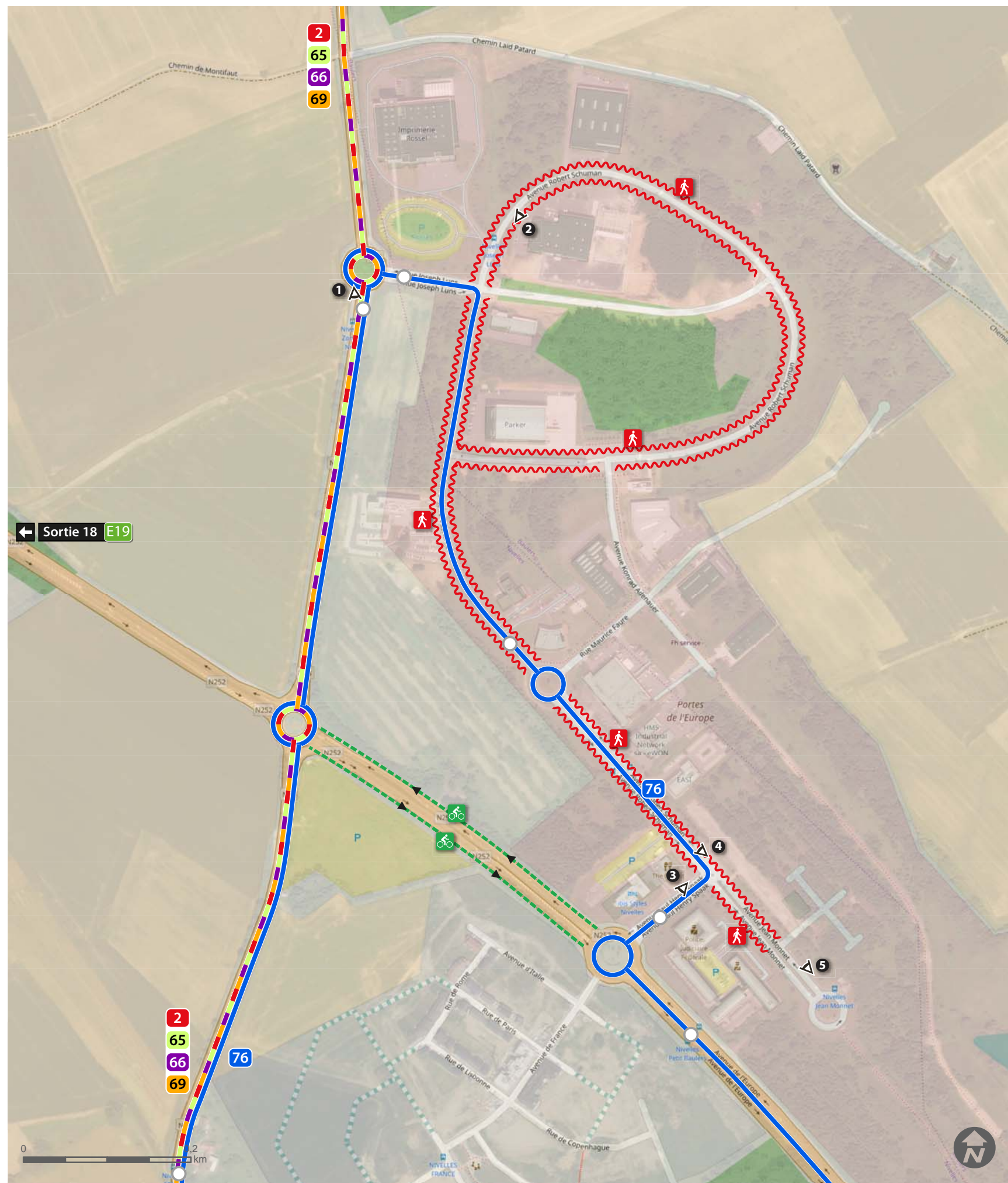
## Actualisation du PCM de Nivelles

### Liaisons entre pôle urbain et les villages



Imputation	Issuer	Number	RV
P.010563	EEH470	36	1
Date: 11/07/2017		Belge Lambert 1972	

document: 37 Liaison pôle urbain et quartier basiskaart



1 Arrêt de bus en encoche sur la N28



2 Cheminements piétons non-rectilignes



3 Absence de quai au niveau de l'arrêt de bus



4 Stationnement longitudinal



5 Oreilles de trottoir pour sécuriser les traversées piétonnes

### Légende

- Arrêt de bus
- Prise de vue des photos
- Piste cyclable marquée
- Cheminement piéton

37

## Actualisation du PCM de Nivelles

### Accessibilité du zoning Nivelles-Nord



Imputation	Issuer	Number	RV
P.010563	EEH470	37	1
Date: 31/05/2017		Belge Lambert 1972	



**Légende**

- Arrêt de bus
- Prise de vue des photos
- Accès via R24 vers zone d'activités

**38**

**Actualisation du PCM de Nivelles**

**Accessibilité du zoning Nivelles-Sud**



Imputation	Issuer	Number	RV
P.010563	EEH470	38	1

Date: 31/05/2017 Belge Lambert 1972



1 Arrêt en encoche et insertion du bus dans la circulation








2 Absence d'aménagements cyclo-piétons

1705-052B Accessibilité zoning Nivelles-Sud.ai



### Légende

-  Arrêt de bus
-  Piste cyclable séparée
-  Traversée piétonne
-  Remontée de file
-  Absence d'aménagement cyclable et piéton

**39**

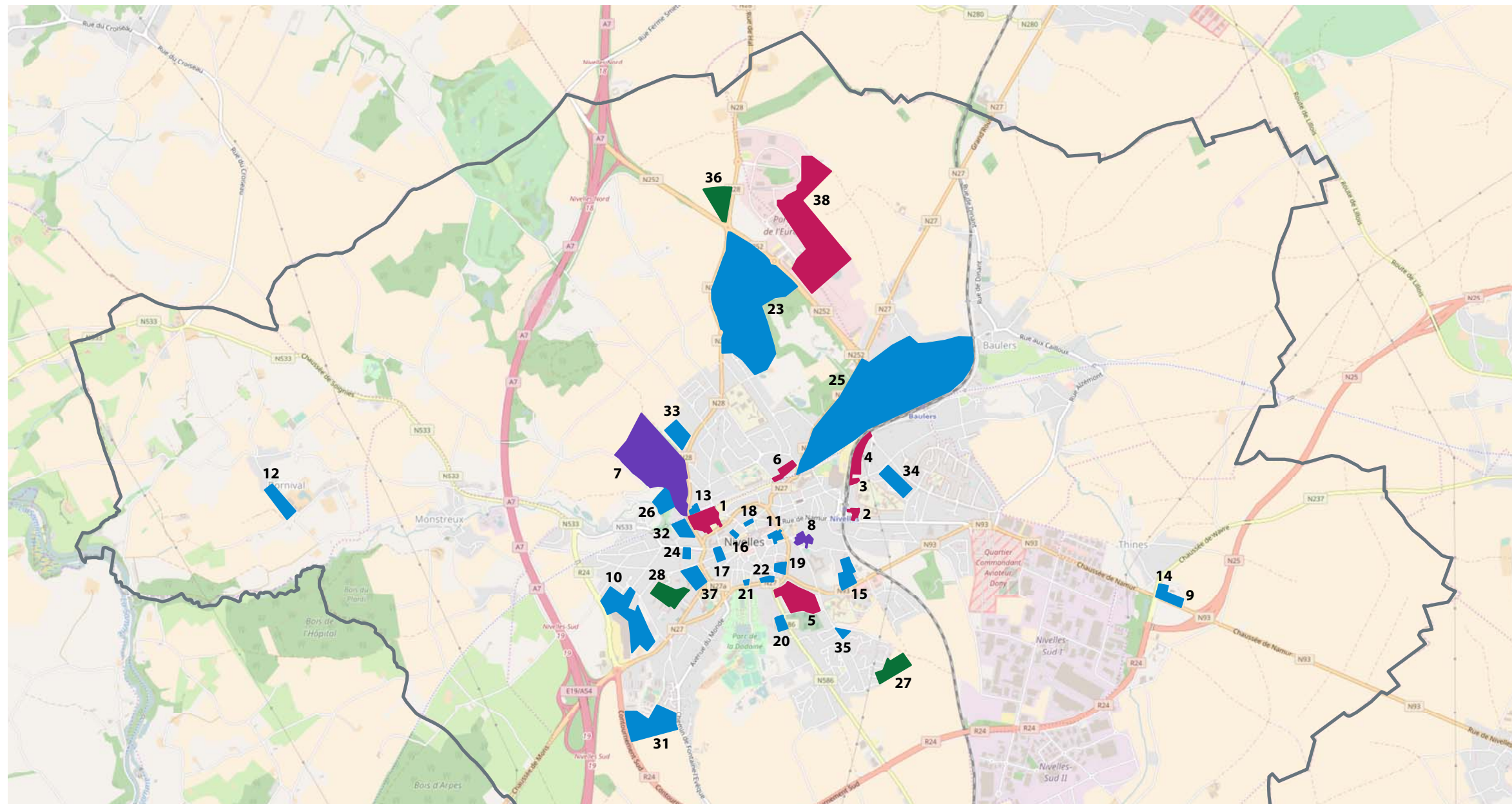
## Actualisation du PCM de Nivelles

### Accessibilité de Nivelles Shopping



map document: 40 Accessibilité Nivelles Shopping.ai

Imputation	Issuer	Number	RV
P.010563	EEH470	39	1
Date: 10/07/2017		Belge Lambert 1972	



### Légende

- Limites communales
- Projets urbanistiques
- Projets en cours
- Projets à long terme
- Projets de + 10 logements
- Projets publics

- |  |  |
|--|--|
| <ol style="list-style-type: none"> <li>1 Reconversion du site de l'ancienne "galvanisation" RUE Îlot Saint Roch</li> <li>2 Reconversion du site du Faubourg de Namur, ancienne usine papier peints</li> <li>3 Extension du Projet « Cross-Lazer »- terrain Menestret</li> <li>4 Projet de reconversion du site « Cross-Lazer » en cours de construction et sa liaison avec la Gare de Nivelles (Par delà l'Eau)</li> <li>5 Projet immobilier de développement du site du Fief de Rognon et de l'ancienne Brasserie Duvieusart</li> <li>6 Reconversion du sites industriel : « Usine Widney »</li> <li>7 SAR sur site de la "Brugeoise" - site du Grand Marquais</li> <li>8 Projet de reconversion du site « Usines Chantrenne »</li> <li>9 Lotissement chaussée de Namur à THINES</li> <li>10 Développement de la zone d'habitat comprise entre le "Shopping de Nivelles" et la rue Sainte-Barbe</li> <li>11 Projet de développement du site des « Conceptionnistes »</li> <li>12 Lotissement rue du Centre à Bornival</li> <li>13 Projet immobilier de la rue de l'Ange</li> <li>14 Lotissement chaussée de Wavre à THINES</li> <li>15 Projet de développement Avenue du Centenaire/ Rue Coparty</li> <li>16 Reconversion du site Belgacom-la Poste sur la Grand-Place</li> <li>17 Reconversion du site de l'ancien Lycée, Rue Seutin et Reconversion du site de l'hôtel Riffart (rue Seutin et rue de Soignies)</li> <li>18 Projet d'immeuble à appartements rue des Frères Piersaux/rue de Bruxelles (permis refusé)</li> </ol> | <ol style="list-style-type: none"> <li>19 Reconversion du site des Récollets (Rue de Saintes)</li> <li>20 Reconversion du site de l'ancienne Gendarmerie</li> <li>21 Projet d'immeuble à appartements, Boulevard de la Dodaine, en face du Parc</li> <li>22 Nouvel immeuble Boulevard de la Dodaine , à l'angle de la rue de Charleroi</li> <li>23 Développement de la ZACC (campagne du Petit Baulers)</li> <li>24 Nouvel immeuble à appartements en extension du complexe existant, Faubourg de Soignies</li> <li>25 Périmètre du Masterplan 'Val de Thines' - de 1000 à 2500 logements (appartements) + école fondamentale 19 classes</li> <li>26 Projet de développement des terrains sis Vieux Chemin de Braine-Le-Comte (permis refusé)</li> <li>27 Développement des ZACC (Chabotes)</li> <li>28 Projet Quartiers en Transition (Ste Barbe et Hôpital) et le développement du site de l'hôpital</li> <li>31 ZACC Fontaine l'Evêque (Chaussée de Fontaine l'Evêque)</li> <li>32 Propriété Lechien (Rue des Combattants)</li> <li>33 Projet CPAS Rue Henri Pauwels</li> <li>34 Projet Robert - Rousselle (Rue du Chêne - quartier de la Maillebotte)</li> <li>35 Projet ATHENA Allée du Jacquemart</li> <li>36 Nouvel hôpital 35000 m<sup>2</sup> - 340 lits</li> <li>37 Réaffectation de l'hôpital de Nivelles en logements (Rue Sainte Barbe)</li> <li>38 Extension de la zone d'activité Portes de l'Europe</li> </ol> |
|--|--|

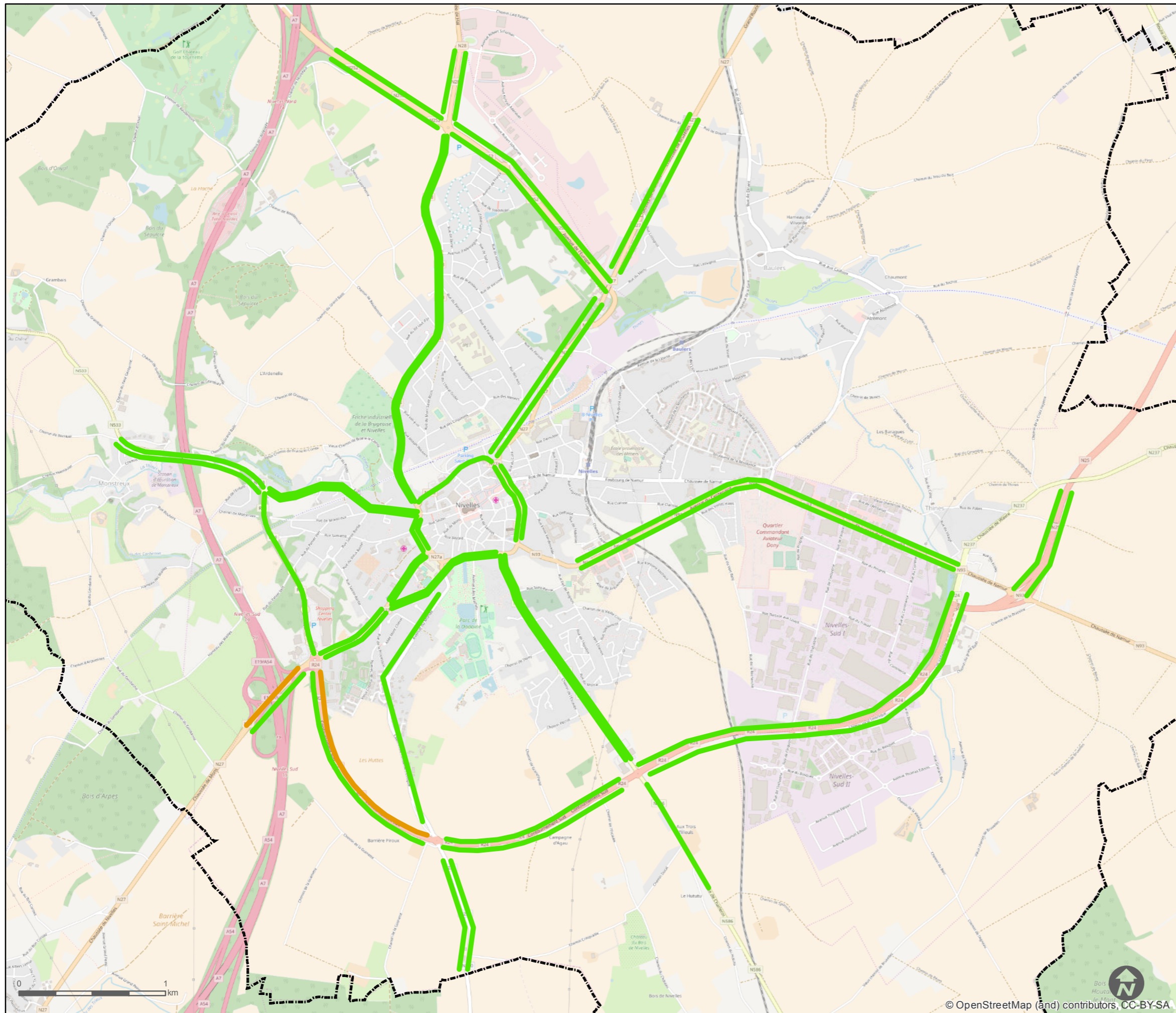
40

## Actualisation du PCM de Nivelles

### Projets



Imputation	Issuer	Number	RV
P.010563	EEH470	40	2
Date: 16/05/2018		Belge Lambert 1972	



### Légende

#### Saturation (heure de pointe du matin)

- 0 - 80%
- 80 - 90%
- 90 - 100%
- > 100%

Limites communales

Saturation :  
Flux de trafic / capacité maximale théorique  
calculé sur base du modèle  
de génération/distribution  
Uniquement les segments de voiries.

**41**

## Actualisation du PCM de Nivelles

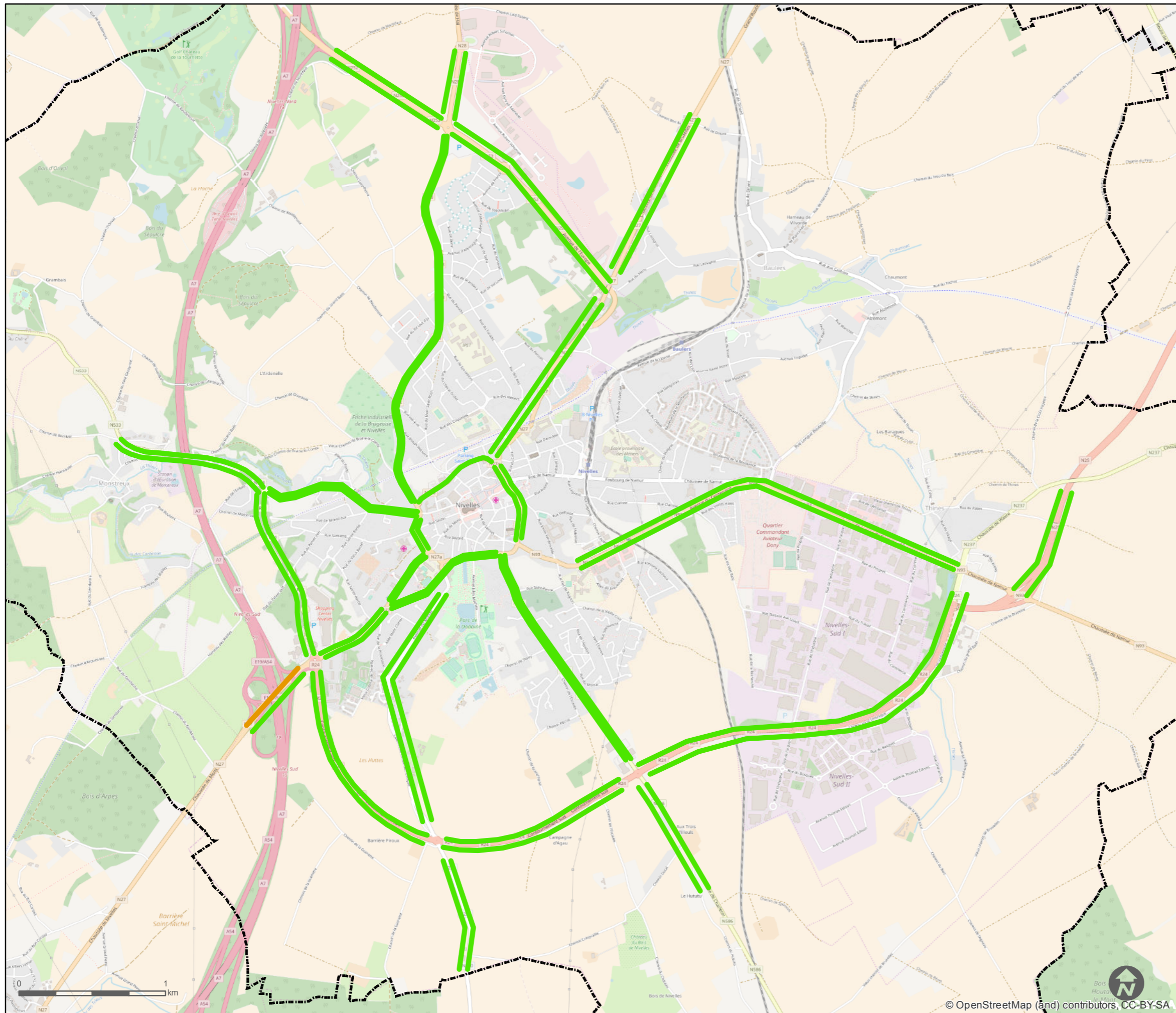
### Saturation des voiries en HPM (2025)



Imputation	Issuer	Number	RV
P.010563	EEH470	41	1
Date: 17/05/2018		Belge Lambert 1972	

map document: Saturation\_HPM\_Model\_2025

© OpenStreetMap (and) contributors, CC-BY-SA



**Légende**

**Saturation (heure de pointe du soir)**

- 0 - 80%
- 80 - 90%
- 90 - 100%
- > 100%

Limites communales

Saturation :  
Flux de trafic / capacité maximale théorique  
calculé sur base du modèle  
de génération/distribution  
Uniquement les segments de voiries.

**42**

**Actualisation du PCM  
de Nivelles**

**Saturation des voiries  
en HPS (2025)**

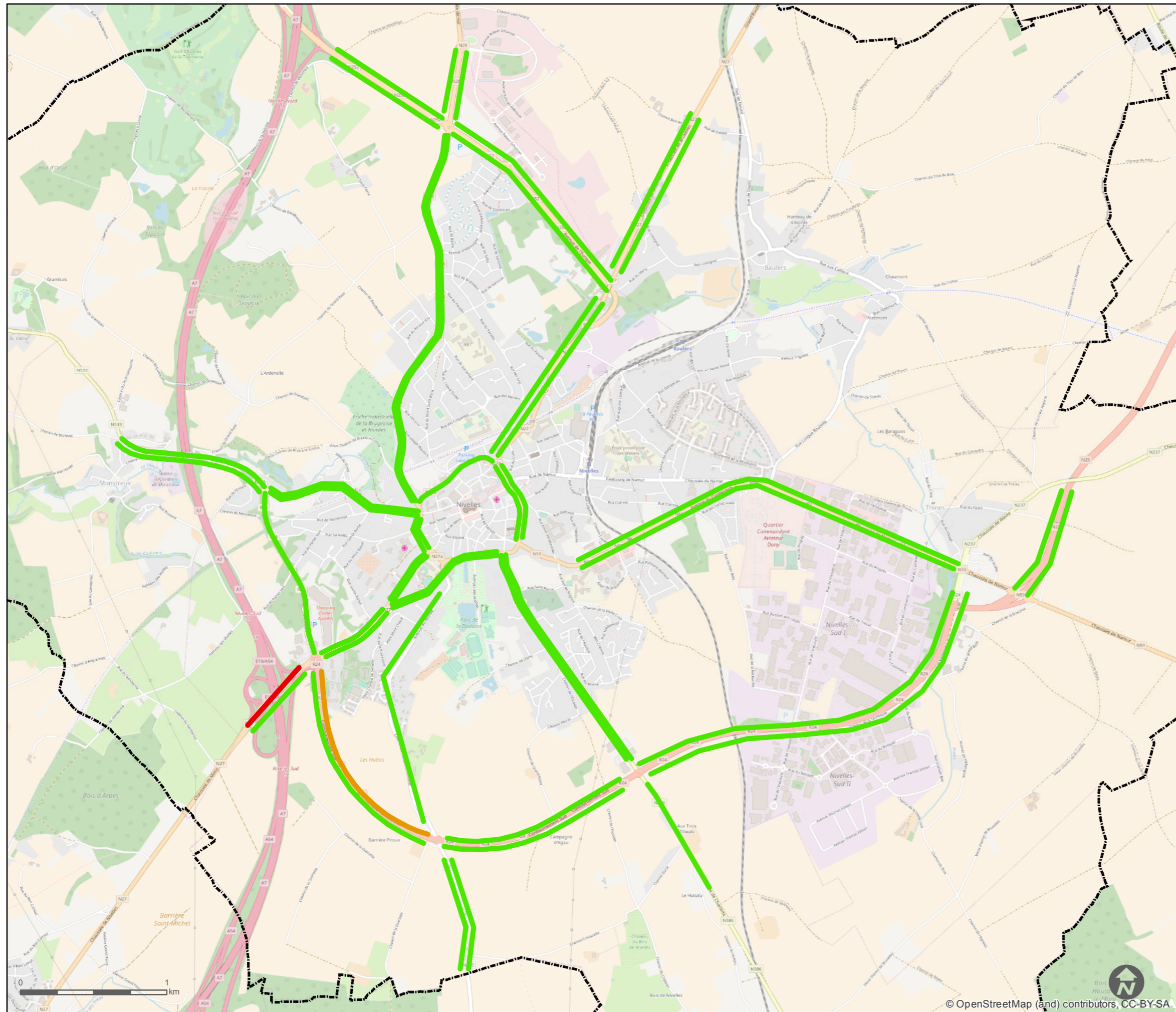


Imputation	Issuer	Number	RV
P.010563	EEH470	42	1

Date: 17/05/2018 Belge Lambert 1972

map document: Saturation\_HPS\_Modeel\_2025

© OpenStreetMap (and) contributors, CC-BY-SA



### Légende

#### Saturation (heure de pointe du matin)

- 0 - 80%
- 80 - 90%
- 90 - 100%
- > 100%

Limites communales

Saturation :  
Flux de trafic / capacité maximale théorique  
calculé sur base du modèle  
de génération/distribution  
Uniquement les segments de voiries.

**43**

## Actualisation du PCM de Nivelles

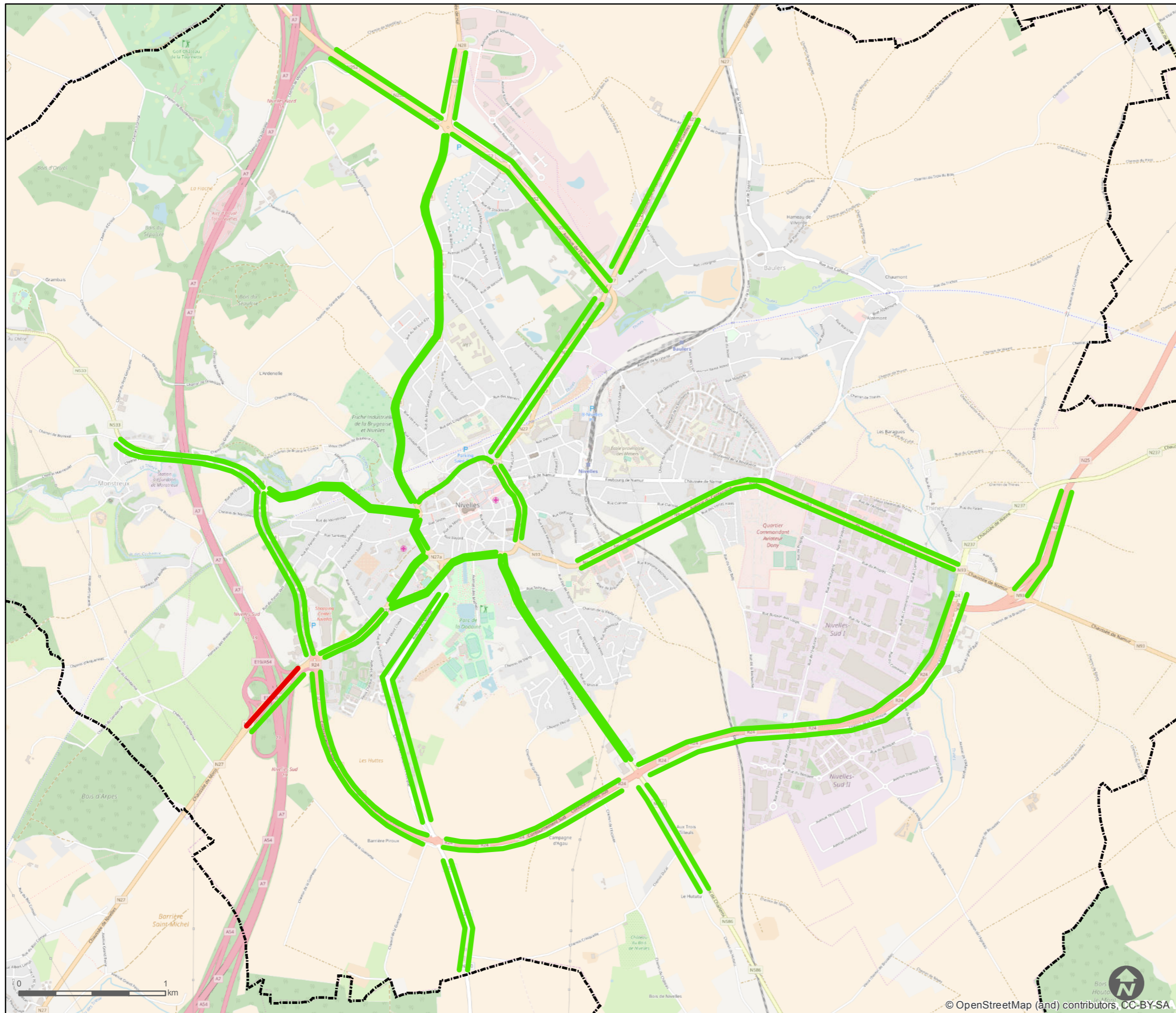
### Saturation des voiries en HPM (2040)



Imputation	Issuer	Number	RV
P.010563	EEH470	43	1
Date: 17/05/2018		Belge Lambert 1972	

map document: 43 Saturation\_HPM\_Model\_2040

© OpenStreetMap (and) contributors, CC-BY-SA



### Légende

#### Saturation (heure de pointe du soir)

- 0 - 80%
- 80 - 90%
- 90 - 100%
- > 100%

Limites communales

Saturation :  
Flux de trafic / capacité maximale théorique  
calculé sur base du modèle  
de génération/distribution  
Uniquement les segments de voiries.

# 44

## Actualisation du PCM de Nivelles

### Saturation des voiries en HPS (2040)



Imputation	Issuer	Number	RV
P.010563	EEH470	44	1

Date: 17/05/2018

Belge Lambert 1972

map document: 44 Saturation\_HPS\_Model\_2040

© OpenStreetMap (and) contributors, CC-BY-SA